



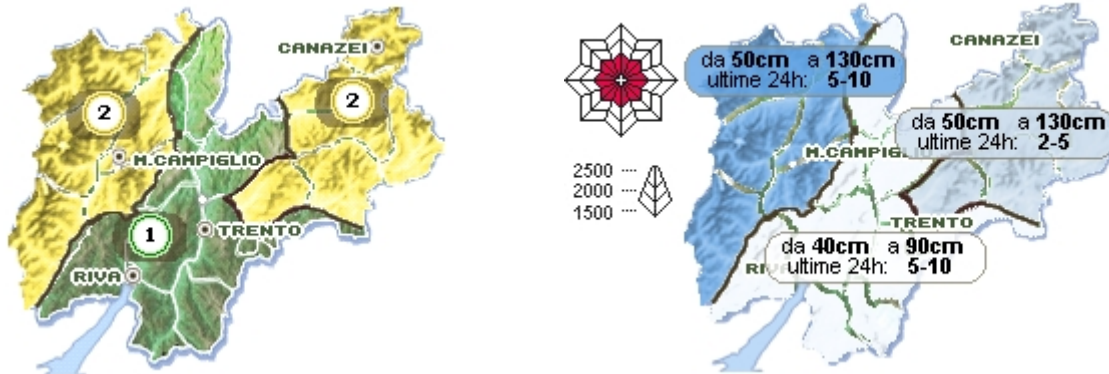
Bollettino neve valanghe valido per la provincia di Trento



emesso venerdì 28 marzo 2008 alle ore 12:17

Pericolo moderato (grado 2) oltre il limite boschivo per accumuli eolici e deboli apporti di neve fresca.

Situazione di venerdì 28 marzo 2008



Il manto nevoso risulta continuo mediamente a partire dai 2.000 m di quota, sui versanti esposti ai quadranti meridionali e a partire dai 1.500, su quelli esposti ai quadranti settentrionali. Le recenti precipitazioni nevose con apporti di neve fresca di circa 5-10 cm, non hanno incrementato il pericolo di valanghe. Il pericolo valanghe è pertanto moderato (grado 2) oltre il limite boschivo, specie in prossimità dei pendii ripidi ed in presenza di accumuli eolici sovraccaricati, peraltro non in maniera importante, dalla precipitazione nevosa degli ultimi giorni e risulta debole (grado 1) sulle rimanenti porzioni di territorio.

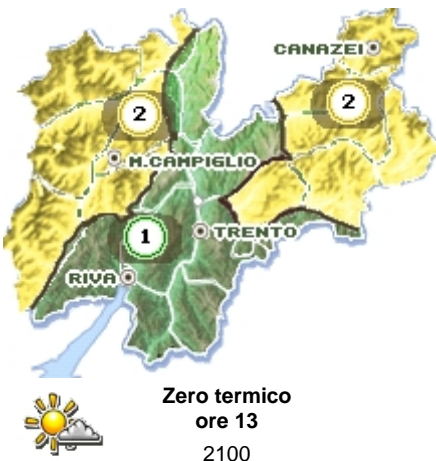
Punti più pericolosi: Pendii ripidi interessati da accumuli eolici, sottovento nei canali o a ridosso delle creste.

Ultima nevicata significativa 27 marzo 2008

Ultimo episodio di vento forte 24 marzo 2008

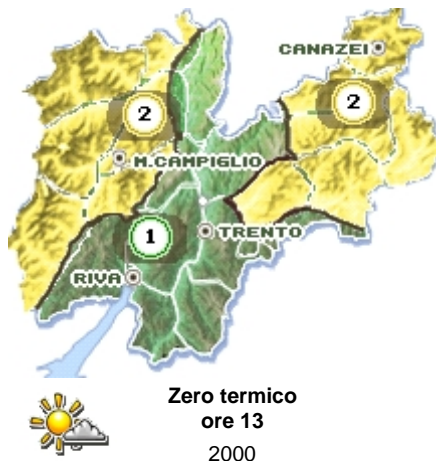
Previsione per i prossimi giorni

sabato 29 marzo 2008



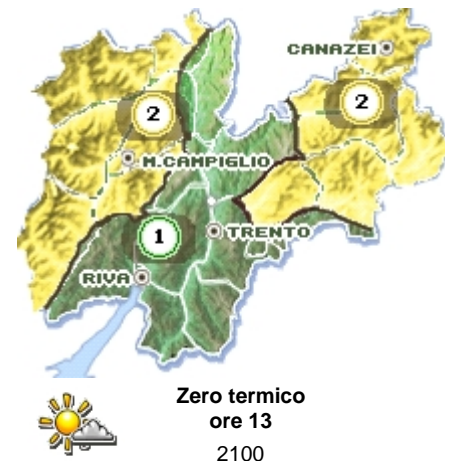
Pericolo moderato (grado 2) oltre il limite boschivo in presenza di accumuli eolici.

domenica 30 marzo 2008



Pericolo moderato (grado 2) oltre il limite boschivo in presenza di accumuli eolici.

lunedì 31 marzo 2008



Pericolo valanghe in aumento durante le ore più calde della giornata.

Prossima emissione bollettino: lunedì 31 marzo 2008

Codice previsore: SB

Indice pericolo:



Molto forte



Forte



Marcato



Moderato



Debole