



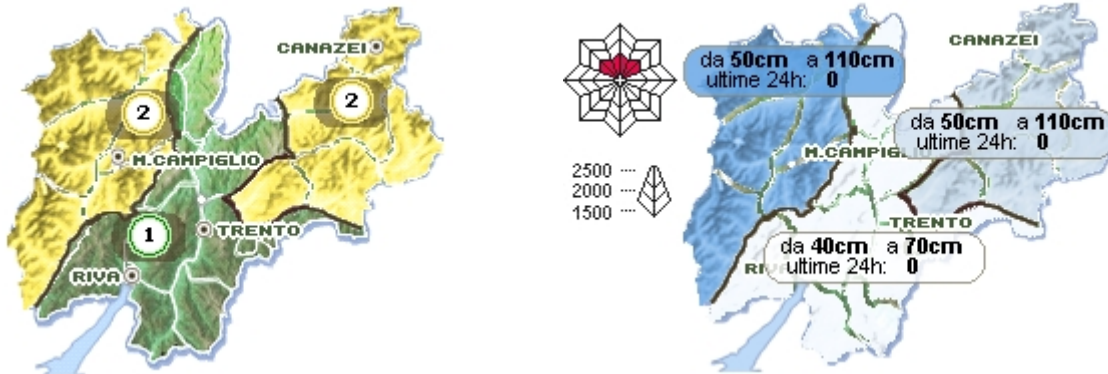
Bollettino neve valanghe valido per la provincia di Trento



emesso lunedì 31 marzo 2008 alle ore 13:30

Pericolo moderato (grado 2) oltre il limite boschivo per vecchi accumuli eolici e per riscaldamento diurno

Situazione di lunedì 31 marzo 2008



Il manto nevoso risulta continuo mediamente oltre i 2.000 m sui versanti soleggiati e oltre i 1.500 m in quelli all'ombra. Il manto è generalmente ben consolidato ed assestato su gran parte dei pendii con diffuse croste portanti. Solo nelle zone di accumulo in quota sono possibili alcuni distacchi a lastroni generalmente con forte sovraccarico. Durante il giorno sui versanti maggiormente riscaldati sono possibili alcuni piccoli distacchi spontanei di neve bagnata, specie in prossimità di zone rocciose. Il pericolo valanghe è pertanto da considerare generalmente moderato (grado 2) oltre i 2000-2200 m, debole (grado 1) sul rimanente territorio.

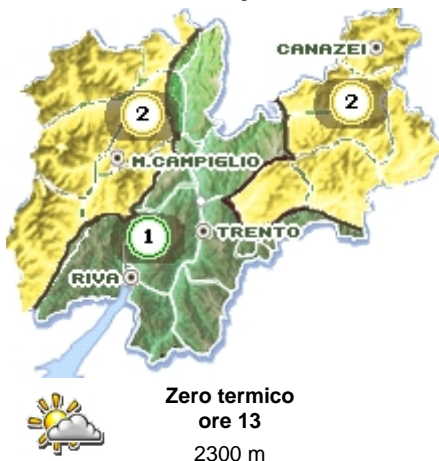
Punti più pericolosi: Pendii molto ripidi in quota interessati da accumuli eolici all'ombra

Ultima nevicata significativa 27 marzo 2008

Ultimo episodio di vento forte 24 marzo 2008

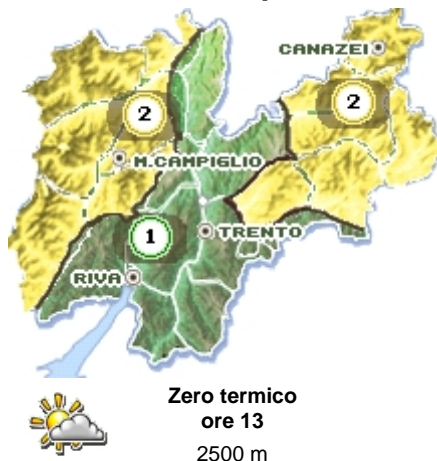
Previsione per i prossimi giorni

martedì 1 aprile 2008



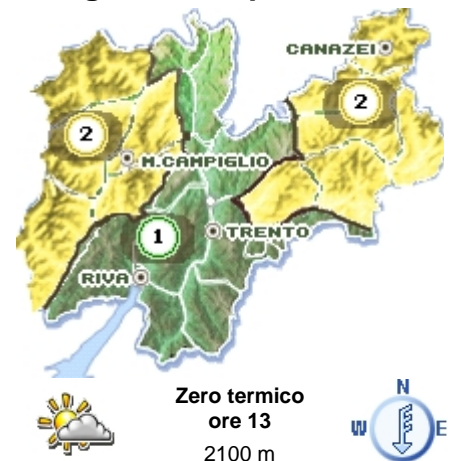
Pericolo moderato (grado 2) oltre i 2200 m per presenza di accumuli eolici e per riscaldamento diurno

mercoledì 2 aprile 2008



Pericolo moderato (grado 2) oltre i 2200 m per presenza di accumuli eolici e per riscaldamento diurno

giovedì 3 aprile 2008



Pericolo moderato (grado 2) oltre i 2200 m per presenza di accumuli eolici e per riscaldamento diurno

Prossima emissione bollettino: mercoledì 2 aprile 2008

Codice previsore: GLT

Indice pericolo:



Molto forte



Forte



Marcato



Moderato



Debole