



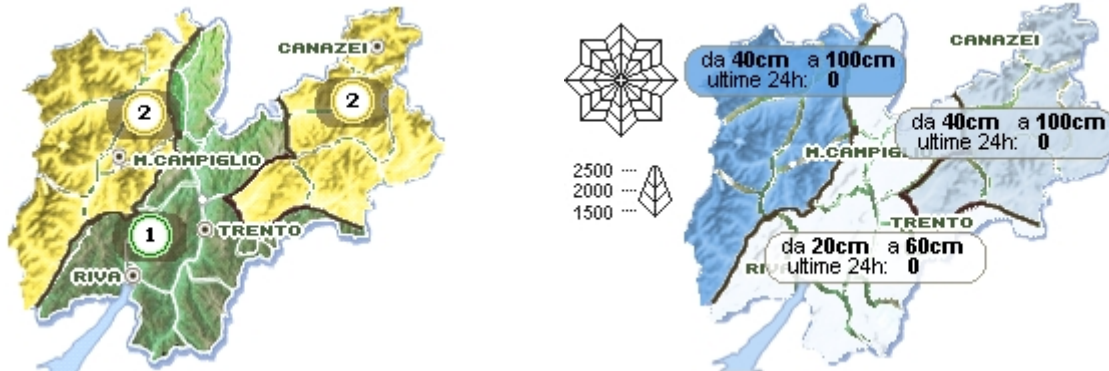
Bollettino neve valanghe valido per la provincia di Trento



emesso mercoledì 2 aprile 2008 alle ore 9:44

Pericolo moderato (grado 2) oltre il limite boschivo per rialzo termico diurno

Situazione di mercoledì 2 aprile 2008



Il manto nevoso risulta distribuito in maniera molto irregolare sul territorio ed è presente con continuità mediamente oltre i 2.000 - 2.200 m sui versanti soleggiati e oltre i 1.600 m in quelli all'ombra. Generalmente è ben consolidato ed è caratterizzato da croste portanti di fusione e rigelo, tipiche del periodo primaverile che nelle ore più calde della giornata si evolvono verso condizioni di neve a debole coesione bagnata con cristalli di fusione. Durante il giorno sui versanti maggiormente riscaldati sono possibili alcuni piccoli distacchi spontanei di neve a debole coesione. Il pericolo valanghe è pertanto da considerare generalmente moderato (grado 2) oltre i 2000-2200 m, debole (grado 1) sul rimanente territorio.

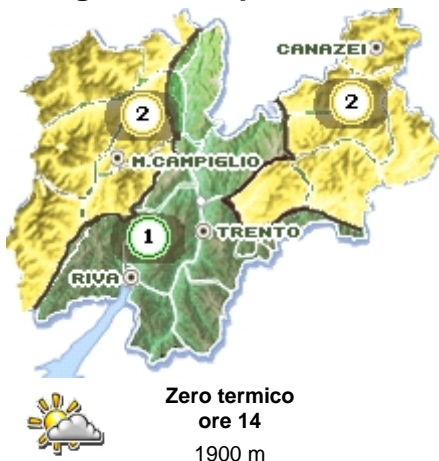
Punti più pericolosi: Pendii molto ripidi esposti al sole, alla base delle rocce.

Ultima nevicata significativa 27 marzo 2008

Ultimo episodio di vento forte 24 marzo 2008

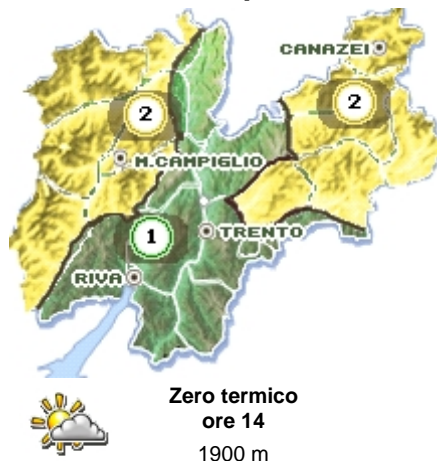
Previsione per i prossimi giorni

giovedì 3 aprile 2008



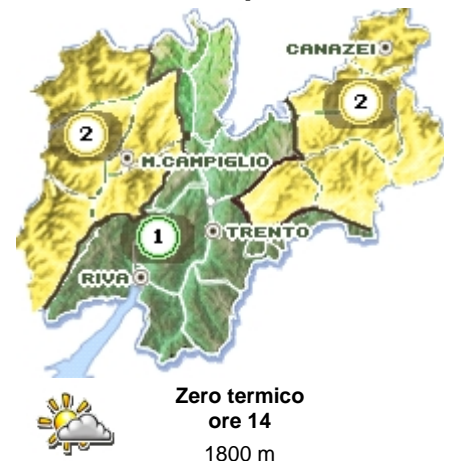
Pericolo moderato (grado 2) oltre i 2200 m per riscaldamento diurno

venerdì 4 aprile 2008



Pericolo moderato (grado 2) oltre i 2200 m per riscaldamento diurno

sabato 5 aprile 2008



Pericolo moderato (grado 2) oltre i 2200 m per riscaldamento diurno

Prossima emissione bollettino: venerdì 4 aprile 2008

Codice previsore: SB

Indice pericolo:



5 Molto forte



4 Forte



3 Marcato



2 Moderato



1 Debole