



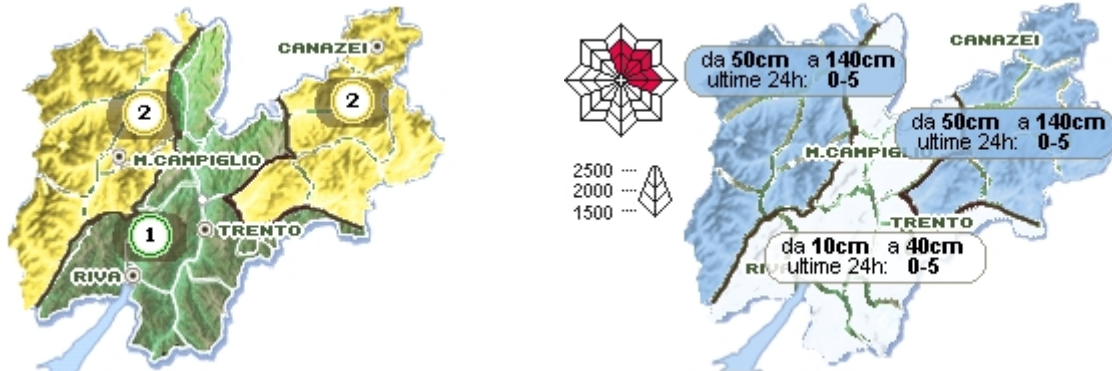
Bollettino neve valanghe valido per la provincia di Trento



emesso mercoledì 9 aprile 2008 alle ore 11:59

Pericolo generalmente moderato (grado 2), ma in alta quota sui pendii più ripidi e nelle zone di accumulo, possibili distacchi anche con debole sovraccarico

Situazione di mercoledì 9 aprile 2008



Le recenti precipitazioni, nevose anche a bassa quota, hanno incrementato lo spessore del manto nevoso di ulteriori 10-15 cm circa oltre i 1600-1800 m di quota. I nuovi apporti, relativi alle precipitazioni degli ultimi giorni, sono in veloce assestamento fino intorno ai 1800-2000 m; oltre tale quota invece le temperature risultano decisamente invernali ed il manto non ancora ben assestato e distribuito non uniformemente a causa del vento. Dai pendii più ripidi esposti ai quadranti meridionali o vicino a zone rocciose, sono pertanto possibili piccoli o medi distacchi spontanei a debole coesione; distacchi a lastroni, anche soffici e di media grandezza, sono invece possibili sui versanti più ripidi, specie se all'ombra. In alta quota tali distacchi potrebbero essere provocati anche con debole sovraccarico. Il pericolo è da considerare generalmente moderato (grado 2).

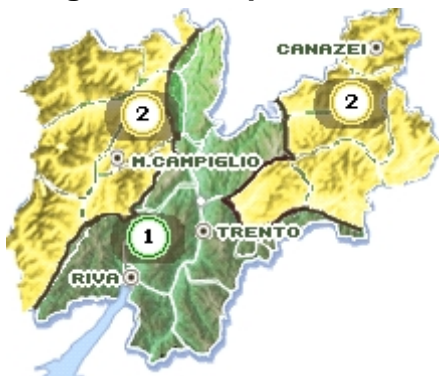
Punti più pericolosi: Pendii ripidi e molto ripidi in quota; zone di accumulo di neve ventata, in prossimità di creste, avvallamenti, stretti canali, bruschi cambi di pendenza, bocchette

Ultima nevicata significativa 8 aprile 2008

Ultimo episodio di vento forte 7 aprile 2008

Previsione per i prossimi giorni

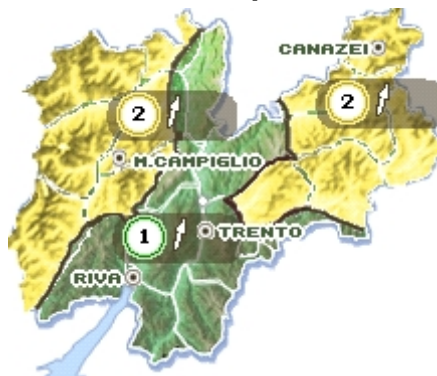
giovedì 10 aprile 2008



Zero termico
ore 14
2600

Dalla serata possibili nuove precipitazioni, nevose oltre i 2000 m circa; pericolo valanghe moderato (grado 2)

venerdì 11 aprile 2008



Zero termico
ore 14
2600

Pericolo moderato (grado 2) in aumento a cause delle intense precipitazioni previste; limite delle neviccate intorno ai 2000 m, in abbassamento dalla serata

sabato 12 aprile 2008



Zero termico
ore 14
1800

Nevicate residue fino ai 1500 m di quota; pericolo valanghe in aumento fino a marcato (grado 3), in relazione all'intensità delle precipitazioni

Prossima emissione bollettino: venerdì 11 aprile 2008

Codice previsore: MG

Indice pericolo:



Molto forte



Forte



Marcato



Moderato



Debole