



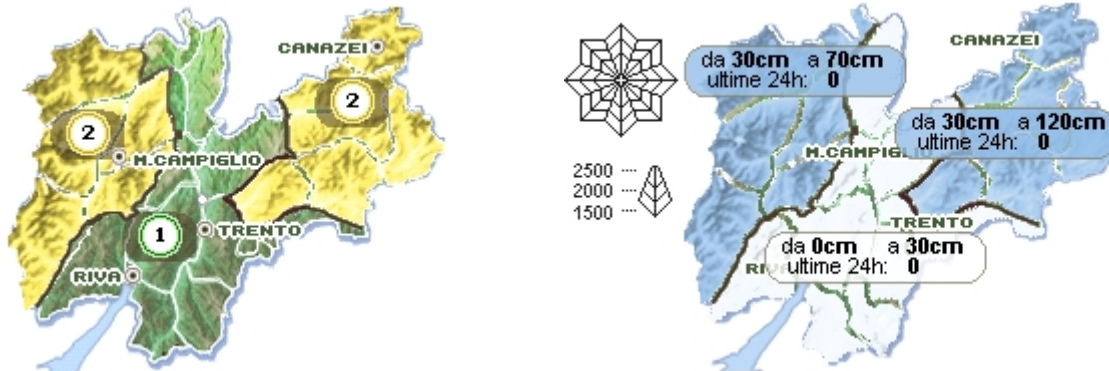
Bollettino neve valanghe valido per la provincia di Trento



emesso martedì 29 aprile 2008 alle ore 16:12

Pericolo moderato (grado 2) in aumento in funzione del riscaldamento diurno.

Situazione di mercoledì 30 aprile 2008



La perturbazione che ha interessato la provincia tra lunedì e martedì ha apportato, sopra i 2000 m di quota, spessori dell'ordine dei 5 – 10 cm di neve fresca. Il manto nevoso risulta continuo mediamente a partire dai 2.000 m, sui versanti esposti ai quadranti meridionali e a partire dai 1.500, su quelli esposti ai quadranti settentrionali. Fino a 2.700 m il manto nevoso ha caratteristiche primaverili e si sta velocemente consolidando, al di sopra di tale quota la neve ha mantenuto caratteristiche invernali a causa delle basse temperature che hanno caratterizzato il mese di aprile. Generalmente il manto nevoso è ben consolidato anche se, in quota e soprattutto sui versanti esposti ai quadranti settentrionali, permangono ancora condizioni di moderato consolidamento. Durante le ore più calde della giornata potrebbero verificarsi scaricamenti di neve a debole coesione. Particolare attenzione va quindi posta nella programmazione della tempistica delle escursioni. Il pericolo valanghe è moderato (grado 2) al di sopra dei 2700 m di quota e debole (grado 1) al di sotto di tale quota.

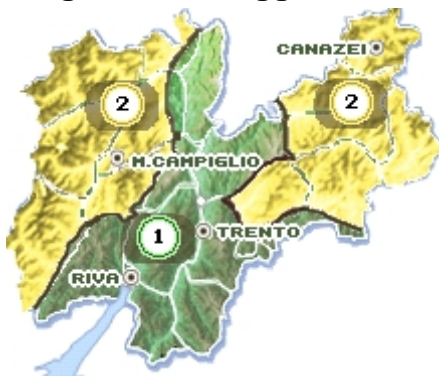
Punti più pericolosi: Pendii in quota durante le ore di maggior irraggiamento solare.

Ultima nevicata significativa 29 aprile 2008

Ultimo episodio di vento forte 23 aprile 2008

Previsione per i prossimi giorni

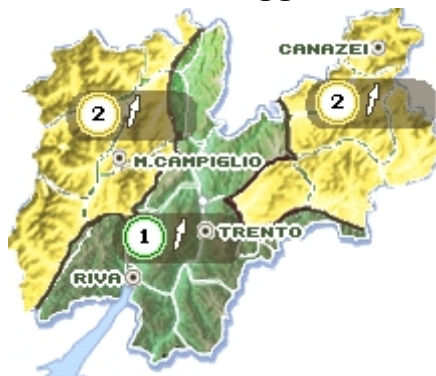
giovedì 1 maggio 2008



Zero termico
ore 14
2.400 m

Pericolo valanghe moderato (grado 2).

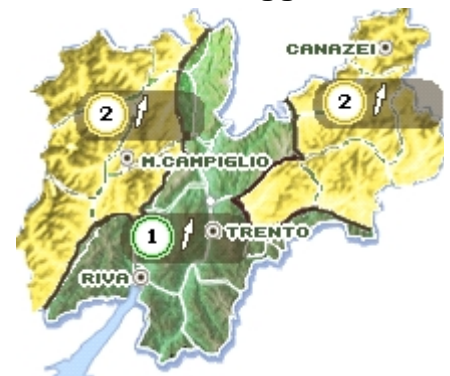
venerdì 2 maggio 2008



Zero termico
ore 14
2.500 m

Pericolo valanghe moderato (grado 2) in aumento durante le ore più calde della giornata.

sabato 3 maggio 2008



Zero termico
ore 14
2.800 m

Pericolo valanghe moderato (grado 2) in aumento durante le ore più calde della giornata.

Prossima emissione bollettino: Venerdì 2 maggio 2008

Codice previsore: NP

Indice pericolo:



Molto forte



Forte



Marcato



Moderato



Debole