



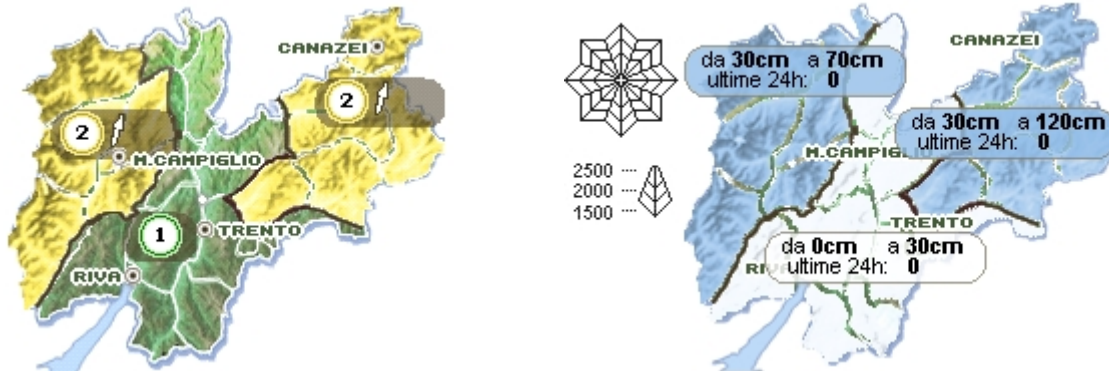
Bollettino neve valanghe valido per la provincia di Trento



emesso venerdì 2 maggio 2008 alle ore 9:45

Pericolo moderato (grado 2) in aumento in funzione del riscaldamento diurno.

Situazione di venerdì 2 maggio 2008



Il manto nevoso risulta continuo mediamente a partire dai 2.000 m di quota, sui versanti esposti ai quadranti meridionali e a partire dai 1.500, su quelli esposti ai quadranti settentrionali. Le temperature primaverili hanno riscaldato il manto nevoso che risulta umido, per tutto il suo spessore, mediamente fino ai 2.500 m. Il rigelo notturno avviene solo al di sopra dei 2.000 – 2.500 m e generalmente, interessa solo gli strati superficiali. Mediamente, nelle localizzazioni soggette a rigelo notturno, il manto nevoso è ben consolidato nelle prime ore della mattinata per perdere poi coesione in funzione del riscaldamento diurno. Durante le ore più calde della giornata potrebbero verificarsi valanghe di neve umida anche di fondo. Particolare attenzione va quindi posta nella programmazione della tempistica delle escursioni. Il pericolo valanghe è moderato (grado 2) in aumento durante la mattinata in funzione del riscaldamento diurno.

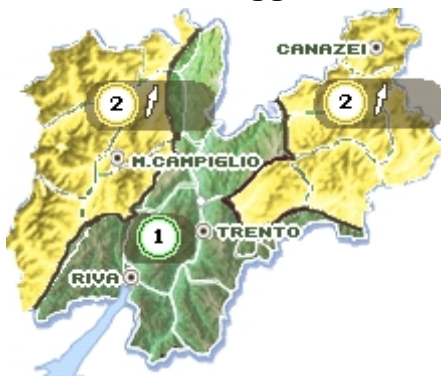
Punti più pericolosi: Durante le ore più calde della giornata pendii a tutte le esposizioni e quote.

Ultima nevicata significativa 29 aprile 2008

Ultimo episodio di vento forte 23 aprile 2008

Previsione per i prossimi giorni

sabato 3 maggio 2008



Zero termico
ore 14
2.600 m

Pericolo valanghe moderato (grado 2) in aumento in funzione del riscaldamento diurno.

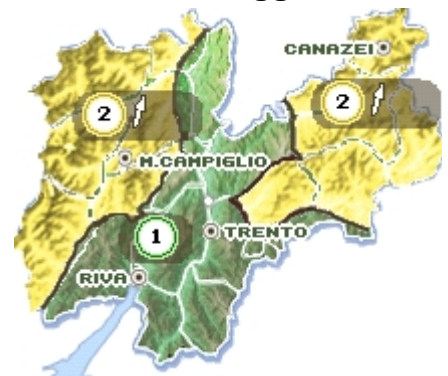
domenica 4 maggio 2008



Zero termico
ore 14
2.700 m

Pericolo valanghe moderato (grado 2).

lunedì 5 maggio 2008



Zero termico
ore 14
2.600 m

Pericolo valanghe moderato (grado 2) in aumento durante le ore più calde della giornata.

Prossima emissione bollettino: Lunedì 5 maggio 2008

Codice previsore: NP

Indice pericolo:



Molto forte



Forte



Marcato



Moderato



Debole