



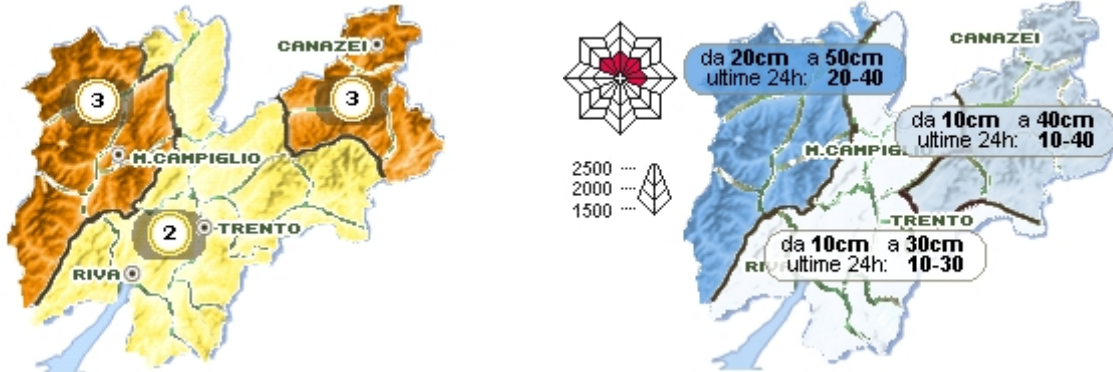
Bollettino neve valanghe valido per la provincia di Trento



emesso venerdì 31 ottobre 2008 alle ore 15:19

Presenza di abbondanti quantità di neve fresca in quota; continuità del manto con valori significativi mediamente oltre i 1500-1800 m; forte vento in quota con accumuli; possibili distacchi a lastroni anche con debole sovraccarico.

Situazione di venerdì 31 ottobre 2008



Nelle ultime 48-72 ore, a più riprese, abbondanti nevicate hanno interessato tutto il territorio inizialmente sopra i 2500 m, ma in graduale abbassamento fino a circa 1500 m ed in alcuni casi con modeste quantità fino sotto ai 1000 m. Le quantità finora registrate sono indicativamente di circa 10-30 fino a 2000 m, e 30-90 alle quote superiori. Sotto ai 2000 m di quota il manto poggia direttamente su terreno sgelato con scarso attrito. In quota la presenza costante di forti venti meridionali ha favorito una distribuzione del manto molto irregolare con la formazione di consistenti cornici ed accumuli di neve ventata staccabili anche con debole sovraccarico. Grado di pericolo 3 marcato oltre i 2500 m di quota.

Punti più pericolosi: Pendii molto ripidi oltre il limite boschivo. In quota canali, avvallamenti, cambi di pendenza e zone sottocresta soggette ad accumuli

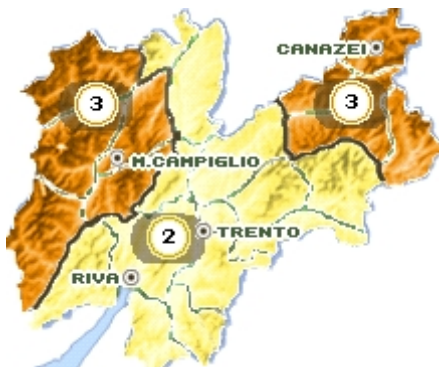
Ultima nevicata significativa 31 ottobre 2008

Ultimo episodio di vento forte 30 ottobre 2008

Previsione per i prossimi giorni

Per i prossimi giorni il manto sarà in rapido assestamento ma in quota saranno ancora possibili distacchi con debole sovraccarico;

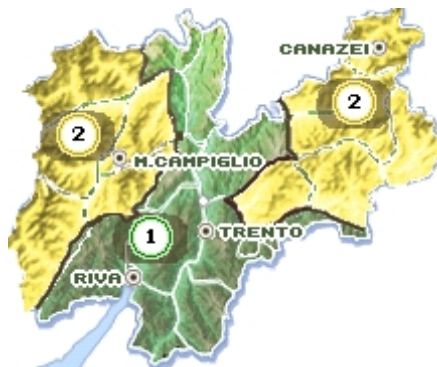
sabato 1 novembre 2008



Zero termico
ore 14
3600

manto in veloce assestamento, ma in quota permangono accumuli eolici molto insidiosi; possibili distacchi spontanei dai pendii ripidi più riscaldati

domenica 2 novembre 2008



Zero termico
ore 14
2900 m

manto in veloce assestamento; permangono accumuli eolici insidiosi e possibili distacchi spontanei dai pendii ripidi più riscaldati

lunedì 3 novembre 2008



Zero termico
ore 14
2600 m

permangono accumuli eolici insidiosi; ripresa delle nevicate sopra i 1800-2000 m

Prossima emissione bollettino: in caso di variazioni significative

Codice previsore: GLT

Indice pericolo:



Molto forte



Forte



Marcato



Moderato



Debole