



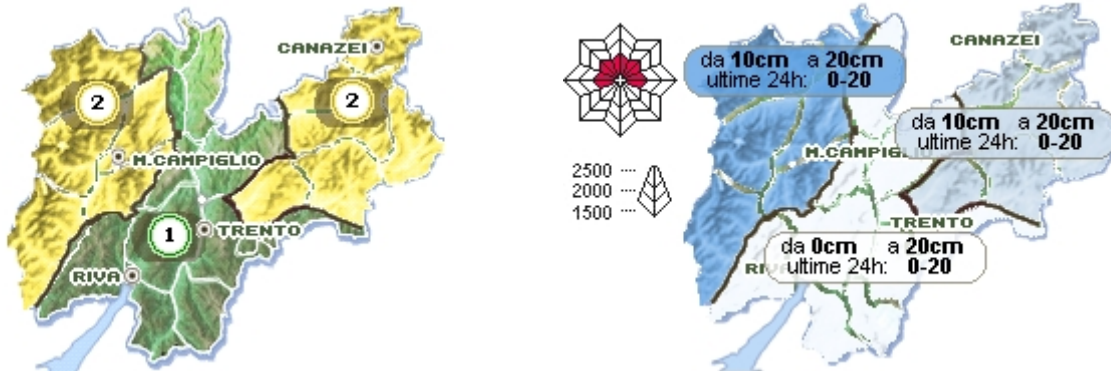
# Bollettino neve valanghe valido per la provincia di Trento



emesso lunedì 3 novembre 2008 alle ore 12:18

continuità significative di neve al suolo oltre i 2000 m di quota. Moderato pericolo di distacchi valanghe.

## Situazione di lunedì 3 novembre 2008



Sotto i 2000 m di quota il manto si è assestato e si è notevolmente ridotto; solo oltre il limite boschivo permangono quantità significative ed in quota generalmente oltre i 2500 m permangono accumuli eolici ancora insidiosi. Indice di pericolo valanghe 2 (moderato) della scala europea.

**Punti più pericolosi:** Pendii molto ripidi in quota, canali, avvallamenti, cambi di pendenza e zone sottocresta soggette ad accumuli.

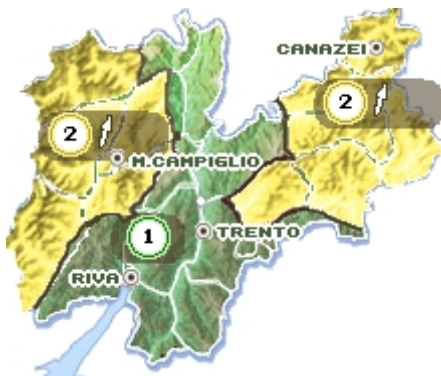
Ultima nevicata significativa 3 novembre 2008

Ultimo episodio di vento forte 30 ottobre 2008

## Previsione per i prossimi giorni

Le previste abbondanti precipitazioni per le prossime ore, nevose mediamente oltre i 2000 m porteranno un significativo incremento d

### martedì 4 novembre 2008



Zero termico  
ore 14  
2800 m

forti precipitazioni ed aumento del pericolo valanghe oltre i 2300 -2500 m di quota

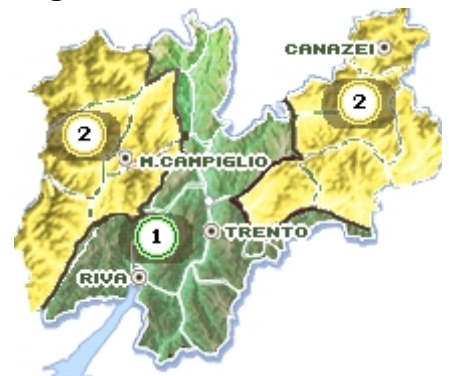
### mercoledì 5 novembre 2008



Zero termico  
ore 14  
2500 m

Pericolo in aumento a marcato (grado 3 della scala europea), oltre i 2500 m di quota

### giovedì 6 novembre 2008



Zero termico  
ore 14  
2400 m

manto nevoso in rapido assestamento e pericolo in graduale calo

Prossima emissione bollettino: 05/11/2008

Codice previsore: GLT

Indice pericolo:



Molto forte



Forte



Marcato



Moderato



Debole