



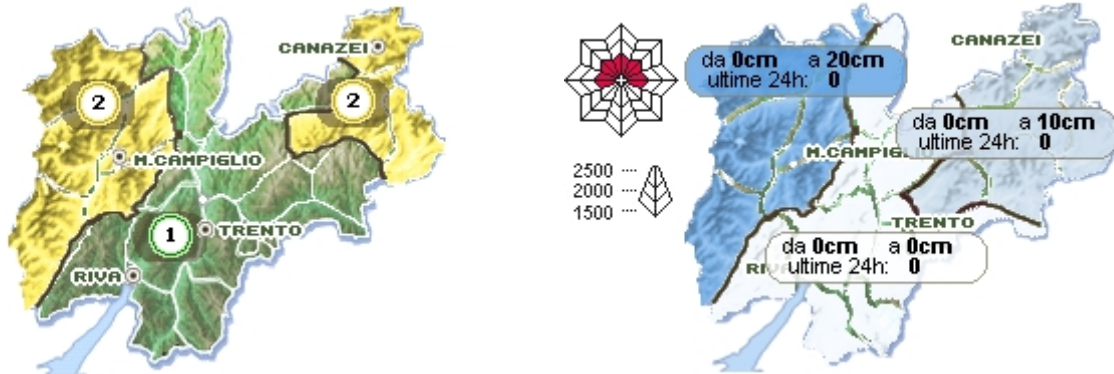
# Bollettino neve valanghe valido per la provincia di Trento



emesso lunedì 10 novembre 2008 alle ore 12:36

Al di sopra dei 2500 m pericolo moderato (grado 2).

## Situazione di lunedì 10 novembre 2008



La copertura nevosa risulta continua mediamente a partire dai 2.800 m di quota, sui versanti esposti ai quadranti meridionali e a partire dai 2.500 m, su quelli esposti ai quadranti settentrionali. Ove presente, il manto nevoso risulta moderatamente consolidato; al di sopra dei 2500 m di quota, il pericolo valanghe risulta pertanto moderato (grado 2). Mercoledì e giovedì il territorio provinciale sarà interessato da precipitazioni significative che, oltre i 1500 m di quota, saranno nevose e che, in montagna, saranno accompagnate da vento forte; il pericolo valanghe aumenterà quindi in funzione degli effettivi quantitativi di neve precipitata e dell'intensità del vento.

**Punti più pericolosi:** Zone sottocresta, canali e bruschi cambi di pendenza oltre i 2500 m di quota.

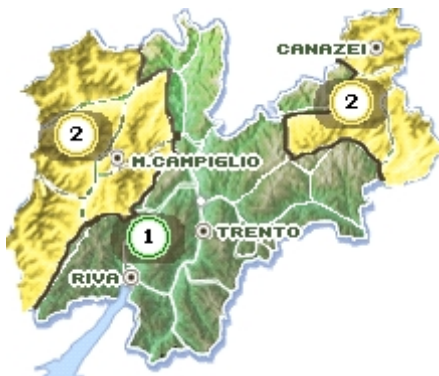
Ultima nevicata significativa 7 novembre 2008

Ultimo episodio di vento forte 5 novembre 2008

## Previsione per i prossimi giorni

Pericolo valanghe in aumento.

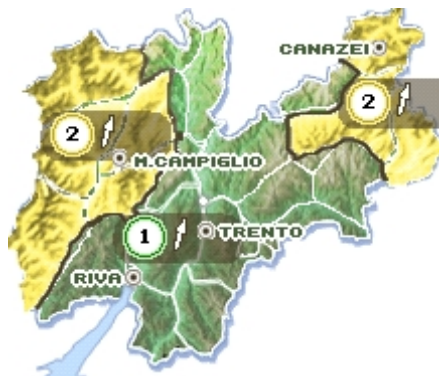
### martedì 11 novembre 2008



Zero termico  
ore 14  
2200 m

Situazione stazionaria.

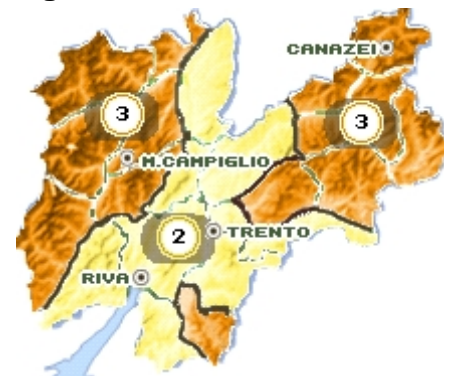
### mercoledì 12 novembre 2008



Zero termico  
ore 14  
2200 m

Aumento del pericolo in funzione dei quantitativi di neve fresca e dell'intensità del vento.

### giovedì 13 novembre 2008



Zero termico  
ore 14  
1600 m

Aumento del pericolo in funzione dei quantitativi di neve fresca e dell'intensità del vento.

Prossima emissione bollettino: 12/11/2008

Codice previsore: NP

Indice pericolo:



Molto forte



Forte



Marcato



Moderato



Debole