



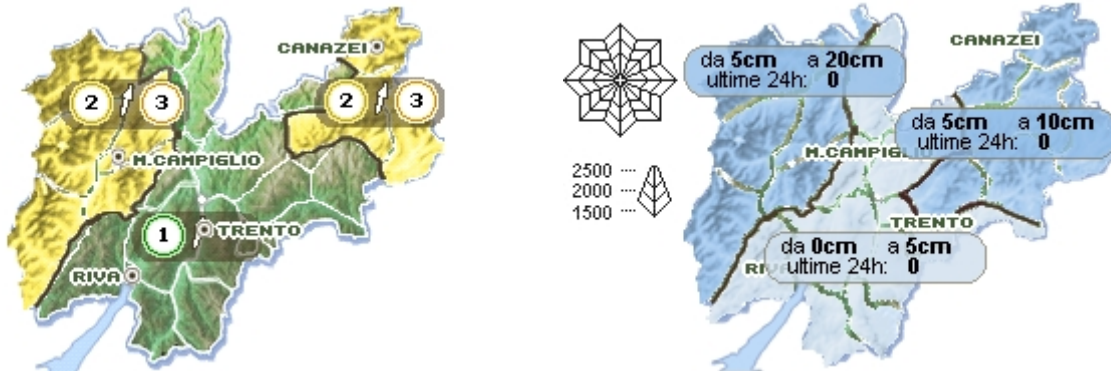
Bollettino neve valanghe valido per la provincia di Trento



emesso mercoledì 12 novembre 2008 alle ore 16:05

Al di sopra dei 2300 m pericolo moderato (grado 2).

Situazione di mercoledì 12 novembre 2008



La precipitazione in atto, nevosa al di sopra dei 1800 m di quota in graduale abbassamento, può causare nei prossimi giorni un incremento del pericolo di valanghe. I nuovi apporti nevosi possono sovraccaricare il manto nevoso preesistente parzialmente consolidato e presente con continuità solo sui gruppi montuosi più elevati del territorio provinciale, al di sopra dei 2800 m di quota, mentre al di sotto andranno a poggiare direttamente sul terreno non gelato che può favorire condizioni di instabilità in relazione alle temperature del periodo ancora abbastanza elevate all'umidità della neve e all'entità dello spessore dello strato mobilizzabile.

Punti più pericolosi: Zone sottocresta, canali e bruschi cambi di pendenza oltre i 2000 m di quota in relazione agli spessori di neve fresca rilevati.

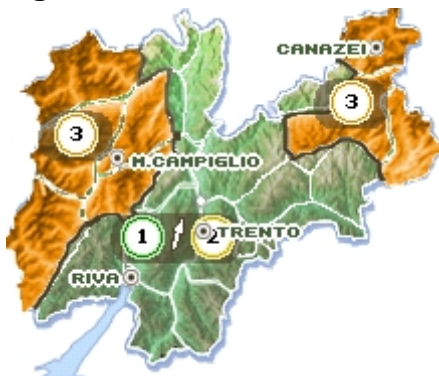
Ultima nevicata significativa 12 novembre 2008

Ultimo episodio di vento forte 12 novembre 2008

Previsione per i prossimi giorni

Pericolo valanghe in aumento.

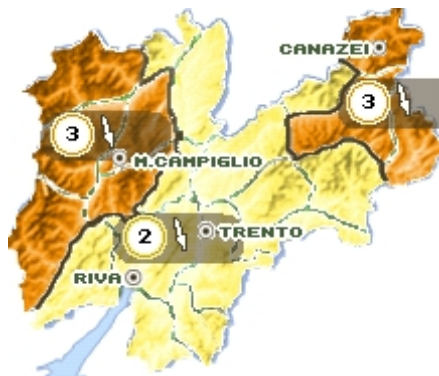
giovedì 13 novembre 2008



Zero termico
ore 14
2000 m

Pericolo in aumento in relazione all'intensità della precipitazione e del vento.

venerdì 14 novembre 2008



Zero termico
ore 14
2100 m

Graduale assestamento del manto nevoso in funzione dei quantitativi di neve fresca e delle temperature.

sabato 15 novembre 2008



Zero termico
ore 14
2600 m

Graduale e veloce assestamento in relazione alle temperature abbastanza elevate

Prossima emissione bollettino: 14/11/2008

Codice previsore: SB

Indice pericolo:



Molto forte



Forte



Marcato



Moderato



Debole