



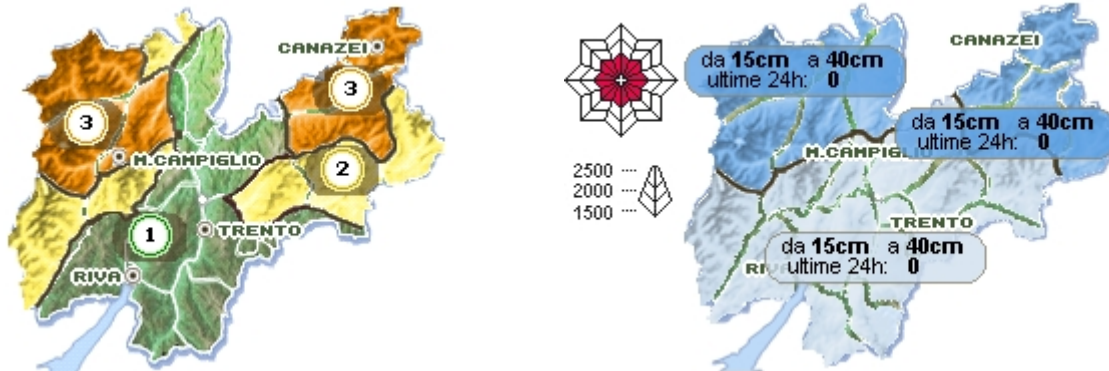
# Bollettino neve valanghe valido per la provincia di Trento



emesso mercoledì 26 novembre 2008 alle ore 16:27

Al di sopra dei 2500 m pericolo marcato (grado 3).

## Situazione di mercoledì 26 novembre 2008



La copertura nevosa risulta continua, con spessori significativi, mediamente a partire dai 2.000 m di quota. A causa del forte vento dello scorso fine settimana il manto nevoso è distribuito in modo molto irregolare e presenta numerosi e consistenti accumuli eolici ancora scollegati dagli strati sottostanti. Le precipitazioni di lunedì rendono spesso difficile il riconoscimento dei lastroni da vento tuttavia, laddove vi siano accumuli eolici, il manto nevoso è da considerarsi instabile e il distacco di valanghe a lastroni di piccole e medie dimensioni è possibile già con debole sovraccarico. Al di sopra dei 2500 m di quota, il pericolo valanghe risulta pertanto marcato (grado 3). Durante le escursioni particolare attenzione dovrà quindi essere posta nell'evitare zone interessate da accumuli eolici.

**Punti più pericolosi:** Zone di accumulo eolico sottocresta, in canali e in prossimità di bruschi cambi di pendenza, specie se in ombra.

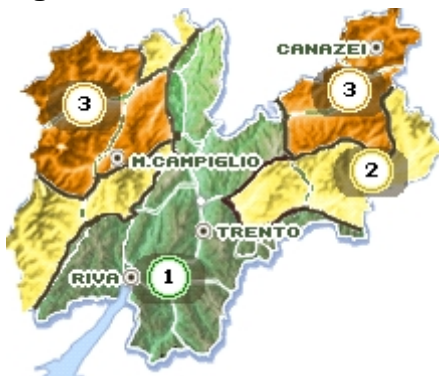
Ultima nevicata significativa 24 novembre 2008

Ultimo episodio di vento forte 22 novembre 2008

## Previsione per i prossimi giorni

Pericolo stazionario fino a venerdì, poi in aumento in funzione delle neviccate previste.

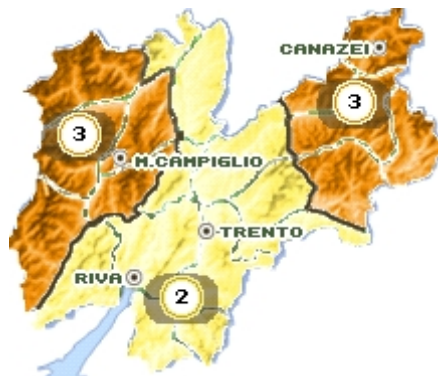
**giovedì 27 novembre 2008**



Zero termico  
ore 14  
700

Pericolo stazionario

**venerdì 28 novembre 2008**



Zero termico  
ore 14  
800 m

Pericolo in aumento in funzione dei quantitativi di neve effettivi apportati dalle precipitazioni previste.

**sabato 29 novembre 2008**



Zero termico  
ore 14  
1300 m

Pericolo in aumento in funzione dei quantitativi di neve effettivi apportati dalle precipitazioni previste.

Prossima emissione bollettino: 28/11/2008

Codice previsore: NP

Indice pericolo:



Molto forte



Forte



Marcato



Moderato



Debole