



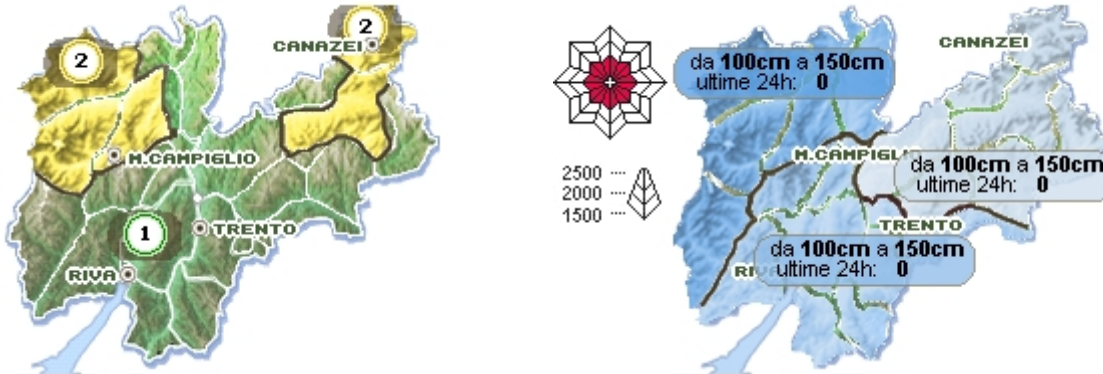
Bollettino neve valanghe valido per la provincia di Trento



emesso lunedì 5 gennaio 2009 alle ore 12:32

Situazione di lunedì 5 gennaio 2009

Sui settori nordorientali e nordoccidentali pericolo moderato (grado 2); altrove pericolo debole (grado 1).



L'innevamento è abbondante su tutto il territorio, con valori che a 2000 m variano mediamente dai 100 ai 150 cm, mentre alle quote superiori le quantità osservate raggiungono anche i 200-400 cm. Fino ai 2500 m il manto nevoso è generalmente ben consolidato ed il distacco di valanghe è generalmente possibile solo con forte sovraccarico; oltre i 2500 m permangono ancora alcune situazioni critiche dovute ad accumuli eolici non del tutto consolidati. Il pericolo valanghe è moderato (grado 2) sui settori nordorientali e nordoccidentali e debole (grado 1) sul resto del territorio provinciale. Le condizioni per l'escursionismo, lo scialpinismo ed il fuoripista sono generalmente favorevoli soprattutto alle quote medio-basse.

Punti più pericolosi: In quota zone di accumulo eolico esposte ai quadranti settentrionali o in ombra: zone sottocresta, canali, cambi di pendenza.

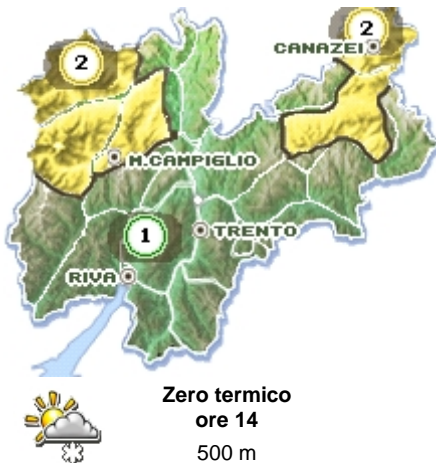
Ultima nevicata significativa 28 dicembre 2008

Ultimo episodio di vento forte 27 dicembre 2008

Previsione per i prossimi giorni

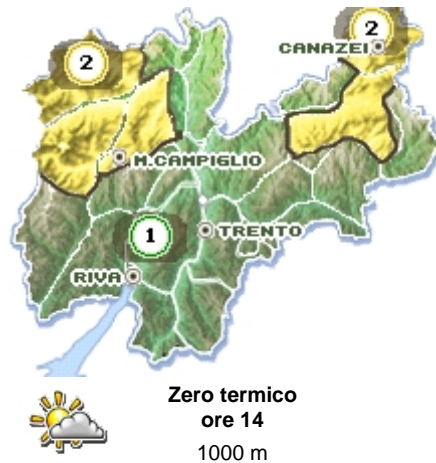
Non sono previste variazioni significative.

martedì 6 gennaio 2009



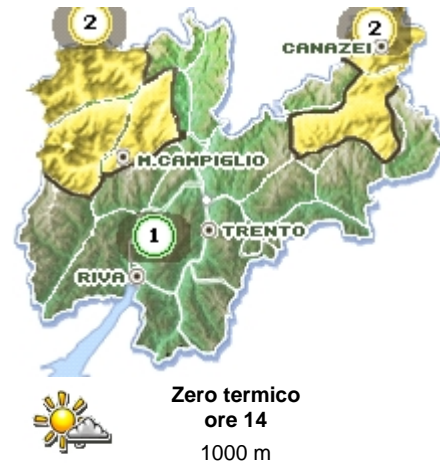
Sui settori nordorientali e nordoccidentali pericolo moderato (grado 2); altrove pericolo debole (grado 1).

mercoledì 7 gennaio 2009



Sui settori nordorientali e nordoccidentali pericolo moderato (grado 2); altrove pericolo debole (grado 1).

giovedì 8 gennaio 2009



Sui settori nordorientali e nordoccidentali pericolo moderato (grado 2); altrove pericolo debole (grado 1).

Prossima emissione bollettino: 07/01/2009

Codice previsore: NP

Indice pericolo: **5** Molto forte **4** Forte **3** Marcato **2** Moderato **1** Debole