



Bollettino neve valanghe

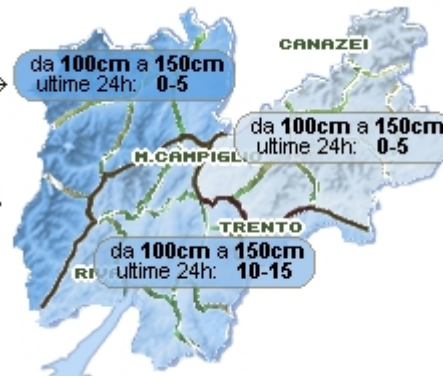
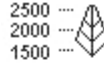
valido per la provincia di Trento

emesso mercoledì 7 gennaio 2009 alle ore 12:17



Situazione di mercoledì 7 gennaio 2009

Sui settori nordorientali e nordoccidentali pericolo moderato (grado 2); altrove pericolo debole (grado 1).



L'innevamento è abbondante su tutto il territorio, con valori che a 2000 m variano mediamente dai 100 ai 150 cm, mentre alle quote superiori le quantità osservate raggiungono anche i 200-400 cm. Le precipitazioni di ieri non hanno apportato spessori significativi di neve fresca e non hanno cambiato significamente la stabilità del manto nevoso. Fino ai 2500 m la neve è ben consolidata ed il distacco di valanghe è generalmente possibile solo con forte sovraccarico; oltre i 2500 m permangono ancora alcune situazioni critiche dovute ad accumuli eolici non del tutto consolidati. Il pericolo valanghe è moderato (grado 2) sui settori nordorientali e nordoccidentali e debole (grado 1) sul resto del territorio provinciale. Le condizioni per l'escursionismo, lo scialpinismo ed il fuoripista sono generalmente favorevoli soprattutto alle quote medio-basse.

Punti più pericolosi: In quota zone di accumulo eolico esposte ai quadranti settentrionali o in ombra: zone sottocresta, canali, cambi di pendenza.

Ultima nevicata significativa 6 gennaio 2008

Ultimo episodio di vento forte 27 dicembre 2008

Previsione per i prossimi giorni

Non sono previste variazioni significative.

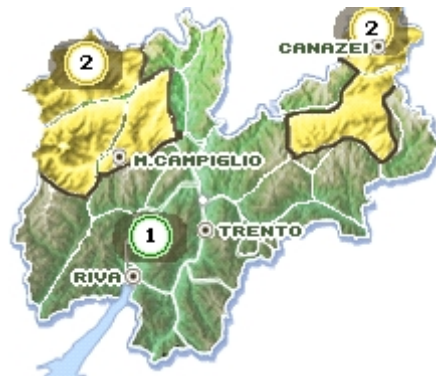
giovedì 8 gennaio 2009



Zero termico
ore 14
600 m

Sui settori nordorientali e nordoccidentali pericolo moderato (grado 2); altrove pericolo debole (grado 1).

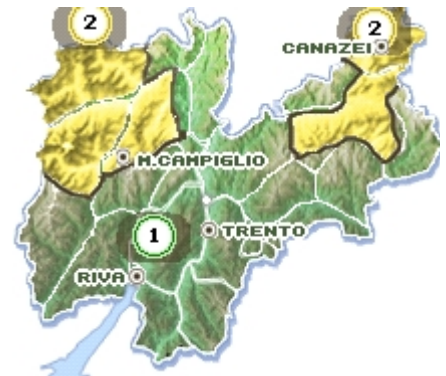
venerdì 9 gennaio 2009



Zero termico
ore 14
1000 m

Sui settori nordorientali e nordoccidentali pericolo moderato (grado 2); altrove pericolo debole (grado 1).

sabato 10 gennaio 2009



Zero termico
ore 14
1700 m

Sui settori nordorientali e nordoccidentali pericolo moderato (grado 2); altrove pericolo debole (grado 1).

