



Bollettino neve valanghe

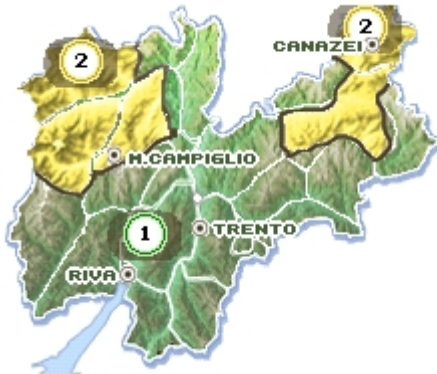
valido per la provincia di Trento

emesso venerdì 9 gennaio 2009 alle ore 11:20



Situazione di venerdì 9 gennaio 2009

Sui settori nordorientali e nordoccidentali pericolo moderato (grado 2); altrove pericolo debole (grado 1).



2500
2000
1500



La copertura nevosa è abbondante e continua su tutto il territorio, con spessori che a 2000 m variano mediamente dai 100 ai 150 cm, mentre alle quote superiori le quantità osservate raggiungono anche i 200-400 cm. Le precipitazioni di inizio anno non hanno apportato spessori significativi di neve fresca e quindi non hanno cambiato significativamente la stabilità del manto nevoso. Fino ai 2500 m di quota la neve è infatti ben consolidata ed il distacco di valanghe è generalmente possibile solo con forte sovraccarico; oltre i 2500 m invece permangono ancora alcune situazioni critiche dovute ad accumuli eolici non del tutto consolidati. Il pericolo valanghe è quindi moderato (grado 2) sui settori nordorientali e nordoccidentali e debole (grado 1) sul resto del territorio provinciale. Le condizioni per l'escursionismo, lo scialpinismo ed il fuoripista sono generalmente favorevoli soprattutto alle quote medio-basse.

Punti più pericolosi: In quota, in presenza accumuli eolici o su versanti esposti ai quadranti settentrionali o in ombra; zone sottocresta, canali, cambi di pendenza.

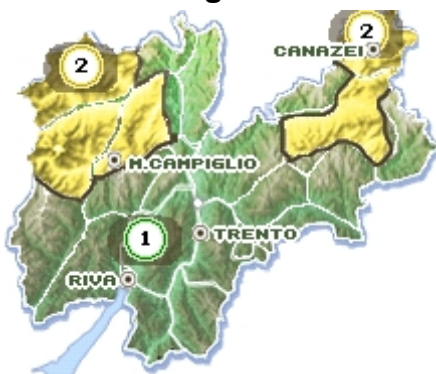
Ultima nevicata significativa 6 gennaio 2008

Ultimo episodio di vento forte 27 dicembre 2008

Previsione per i prossimi giorni

Non sono previste variazioni significative per quanto riguarda la stabilità del manto nevoso.

sabato 10 gennaio 2009



Zero termico
ore 14
1700 m

Situazione stazionaria, con pericolo moderato (grado 2) sui settori nordorientali e nordoccidentali e pericolo debole (grado 1) sul restante territorio

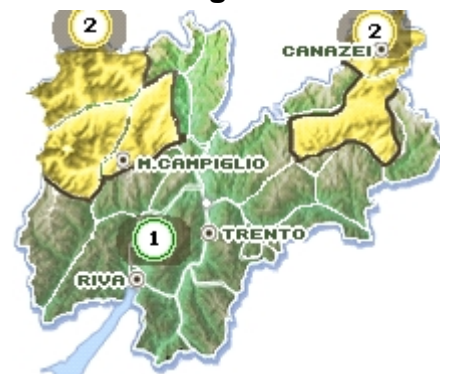
domenica 11 gennaio 2009



Zero termico
ore 14
1900 m

Situazione stazionaria, con pericolo moderato (grado 2) sui settori nordorientali e nordoccidentali e pericolo debole (grado 1) sul restante territorio

lunedì 12 gennaio 2009



Zero termico
ore 14
1700 m

Sui settori nordorientali e nordoccidentali pericolo moderato (grado 2); altrove pericolo debole (grado 1).

Prossima emissione bollettino: 12/01/2009

Codice previsore: MG

Indice pericolo:



5 Molto forte



4 Forte



3 Marcato



2 Moderato



1 Debole