



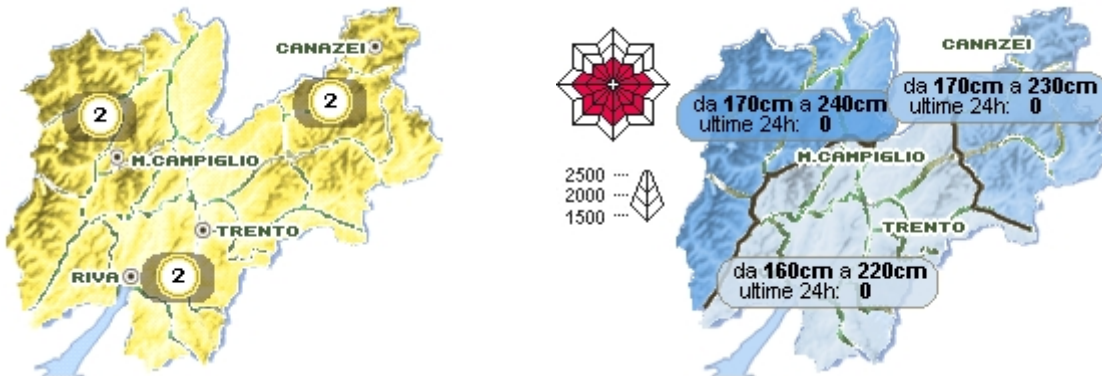
Bollettino neve valanghe valido per la provincia di Trento



emesso venerdì 20 febbraio 2009 alle ore 15:59

Situazione di venerdì 20 febbraio 2009

pericolo di valanghe moderato (grado 2)



Forti venti dai quadranti settentrionali hanno interessato il territorio creando oltre il limite boschivo diffusi accumuli di neve ventata, perlopiù molto duri e fragili. In alcune localizzazioni i nuovi accumuli non sono ancora ben collegati agli strati sottostanti e in tali punti il distacco provocato di valanghe a lastroni occasionalmente potrebbero avvenire anche con debole sovraccarico (singolo sciatore o escursionista). In alcune localizzazioni, perlopiù a quote medie, gli strati di neve più vicini al suolo sono molto umidi e quindi, in conche molto ripide e soleggiate al riparo dai venti o con fondo scivoloso, non si esclude anche qualche scivolamento spontaneo. Nel complesso il pericolo valanghe è moderato (grado 2) ed è perlopiù localizzato in prossimità degli accumuli da vento ed alle quote più elevate ed oltre il limite boschivo.

Punti più pericolosi: zone di accumulo eolico oltre il limite boschivo; zone sottocresta, canali, conche, avvallamenti e bruschi cambi di pendenza in genere

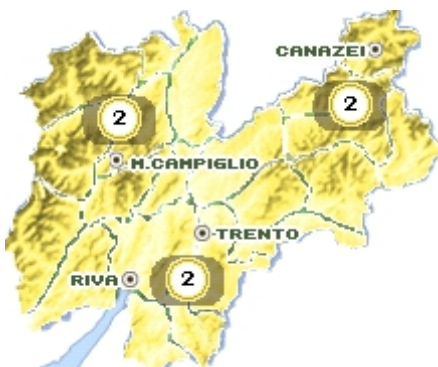
Ultima nevicata significativa 8 febbraio 2009

Ultimo episodio di vento forte 18 febbraio 2009

Previsione per i prossimi giorni

pericolo moderato (grado 2)

sabato 21 febbraio 2009



Zero termico
ore 14
1400 m

pericolo moderato (grado 2)

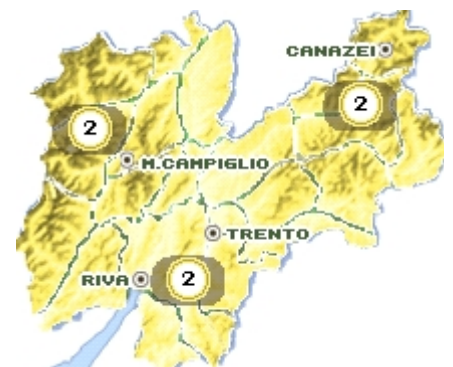
domenica 22 febbraio 2009



Zero termico
ore 14
1400 m

pericolo moderato (grado 2)

lunedì 23 febbraio 2009



Zero termico
ore 14
1600 m

pericolo moderato (grado 2)

Prossima emissione bollettino: 23/02/2009

Codice previsore: GLT

Indice pericolo:



Molto forte



Forte



Marcato



Moderato



Debole