



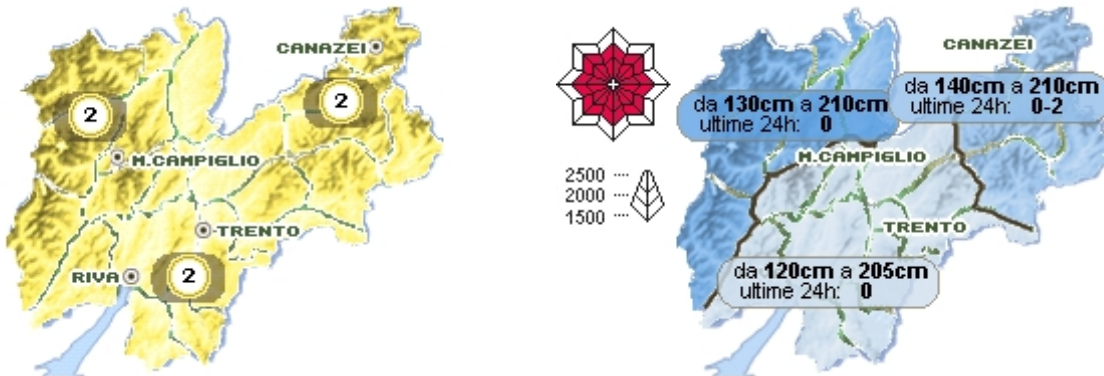
Bollettino neve valanghe valido per la provincia di Trento



emesso mercoledì 25 marzo 2009 alle ore 16:15

Situazione di mercoledì 25 marzo 2009

Pericolo moderato (grado 2) su tutto il territorio provinciale.



Su tutto il territorio provinciale l'innevamento è abbondante con spessori che, a 2000 m, variano tra i 140 e i 210 cm. A causa del marcato rialzo termico, seguito dall'abbassamento delle temperature degli ultimi giorni, il manto nevoso è generalmente ben consolidato soprattutto sui pendii esposti ai quadranti meridionali. Il forte vento dei giorni scorsi ha determinato la formazione di accumuli eolici non ancora collegati con il manto nevoso sottostante; in tali localizzazioni il distacco è possibile già con debole sovraccarico (singolo sciatore o escursionista) pertanto, pur essendoci condizioni favorevoli all'attività escursionistica, tuttavia occorre considerare adeguatamente locali zone pericolose.

Punti più pericolosi: Zone interessate da accumuli eolici: versanti sottocresta, canali, conche e avvallamenti.
In quota, pendii ripidi esposti ai quadranti settentrionali.

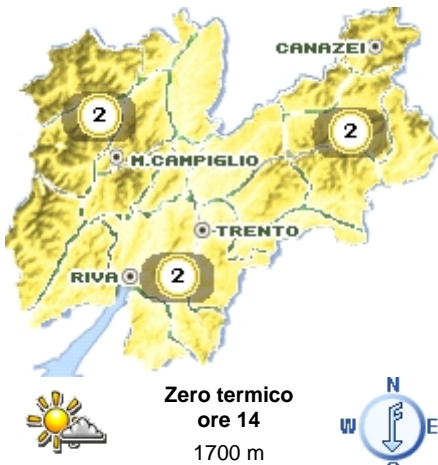
Ultima nevicata significativa 6 marzo 2009

Ultimo episodio di vento forte 24 marzo 2009

Previsione per i prossimi giorni

Fino a venerdì condizioni stazionarie poi aumento del pericolo in funzione degli apporti nevosi previsti per il fine settimana.

giovedì 26 marzo 2009



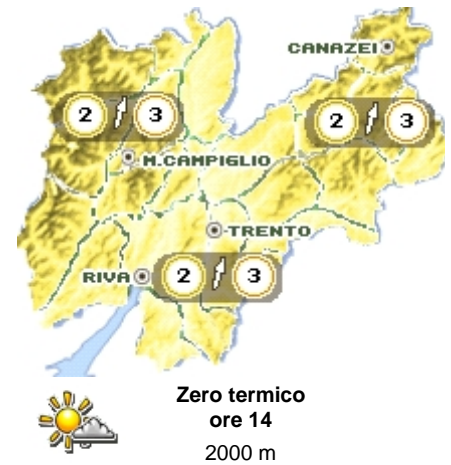
Situazione stazionaria: pericolo valanghe moderato (grado 2).

venerdì 27 marzo 2009



Situazione stazionaria: pericolo valanghe moderato (grado 2).

sabato 28 marzo 2009



Aumento del pericolo in funzione dell'entità degli apporti nevosi previsti.

Prossima emissione bollettino: 27/03/2009

Codice previsore: NP

Indice pericolo:



Molto forte



Forte



Marcato



Moderato



Debole