



# Bollettino neve valanghe

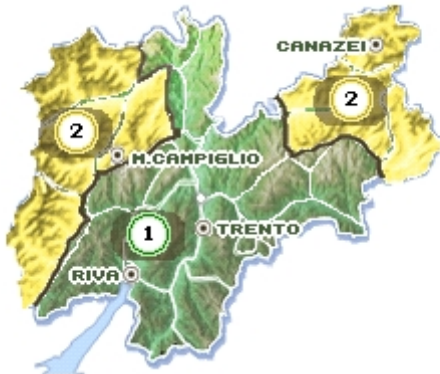
## valido per la provincia di Trento

emesso venerdì 13 novembre 2009 alle ore 11:15



### Situazione di venerdì 13 novembre 2009

Debole pericolo di valanghe sul territorio provinciale, moderato alle quote più elevate in particolari localizzazioni.



Il manto nevoso sul territorio provinciale è distribuito in maniera irregolare in relazione all'esposizione ed alla quota. Al di sopra dei 1400 metri, il manto nevoso è presente con valori tra i 10 ed i 40 cm circa, mentre in alta quota si misurano valori superiori ai 100 cm. La neve, favorita dalle temperature miti diurne, anche in quota è in fase di veloce assestamento; il pericolo valanghe è generalmente debole e, dai pendii più ripidi, durante i momenti di maggior irraggiamento, saranno possibili piccoli scaricamenti spontanei di neve a debole coesione, anche di fondo. In quota, specie sui versanti nord delle superfici ghiacciate, dove si registrano importanti spessori di neve, i processi di assestamento risultano più lenti e deboli i legami dei cristalli di neve degli strati basali con le superfici di scorrimento al suolo, il pericolo di valanghe quindi è moderato o superiore in particolari localizzazioni.

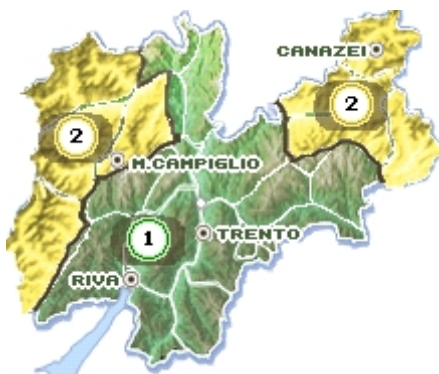
**Punti più pericolosi:** Pendii ripidi, specie se con fondo erboso maggiormente esposti al sole, versanti alla base delle rocce; in quota, zone ripide, sottocresta interessate da deposito di neve trasportata dal vento e caratterizzate da importanti spessori di neve.

Ultima nevicata significativa 09/11/2009

Ultimo episodio di vento forte 05/11/2009

### Previsione per i prossimi giorni

sabato 14 novembre 2009



Zero termico  
ore 14  
3100

Manto nevoso in veloce assestamento favorito dalle temperature miti.

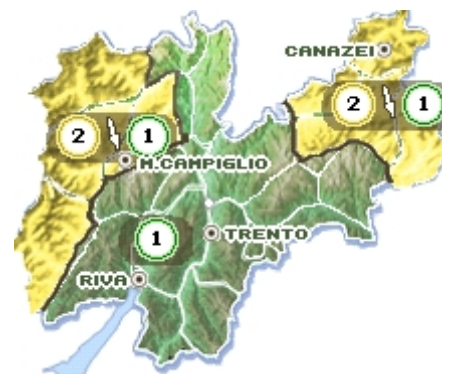
domenica 15 novembre 2009



Zero termico  
ore 14  
2600

Manto nevoso in costante assestamento.

lunedì 16 novembre 2009



Zero termico  
ore 14  
3300 m

Pericolo valanghe in continua e graduale diminuzione

Prossima emissione bollettino: Lunedì 16 novembre 2009

Codice previsore: SB

Indice pericolo:



Molto forte



Forte



Marcato



Moderato



Debole