



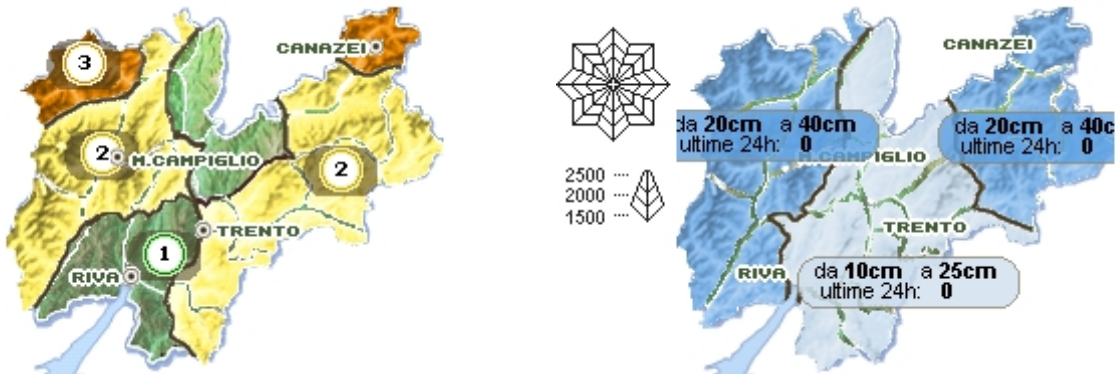
# Bollettino neve valanghe valido per la provincia di Trento



emesso sabato 14 novembre 2009 alle ore 16:54

## Situazione di sabato 14 novembre 2009

Moderato pericolo di valanghe sul territorio provinciale. In quota in particolari localizzazioni maggior pericolo maggiore fino a marcato.



Il manto nevoso sul territorio provinciale è distribuito in maniera irregolare in relazione all'esposizione ed alla quota. Al di sopra dei 1400 metri, il manto nevoso è presente con valori tra i 10 ed i 40 cm circa, mentre in quota si misurano valori superiori ai 100 cm. La neve, favorita dal forte rialzo delle temperature, anche in quota è in fase di veloce trasformazione; il pericolo valanghe è generalmente moderato e, dai pendii più ripidi, durante i momenti di maggior irraggiamento, saranno possibili piccoli scaricamenti spontanei di neve a debole coesione, anche di fondo. In quota, dove si registrano importanti spessori di neve, si rilevano ancora deboli i legami dei cristalli di neve degli strati basali con le superfici di scorrimento al suolo, e considerato il forte rialzo termico il pericolo di valanghe quindi è moderato in aumento fino a marcato in talune particolari condizioni.

**Punti più pericolosi:** Pendii ripidi, specie se con fondo erboso maggiormente esposti al sole, versanti alla base delle rocce; in quota, zone ripide, sottocresta, conche, canali e avvallamenti con importanti spessori di neve di precipitazione o accumulata dal vento.

Ultima nevicata significativa 09/11/2009

Ultimo episodio di vento forte 05/11/2009

## Previsione per i prossimi giorni

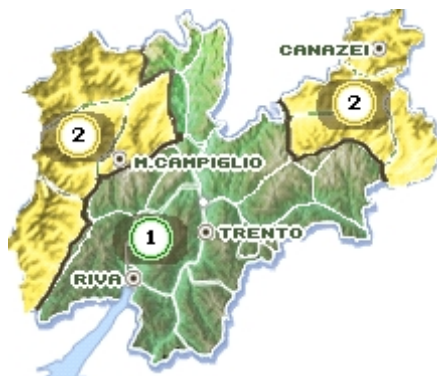
domenica 15 novembre 2009



Zero termico  
ore 14  
2500

Manto nevoso in veloce trasformazione viste le temperature miti.

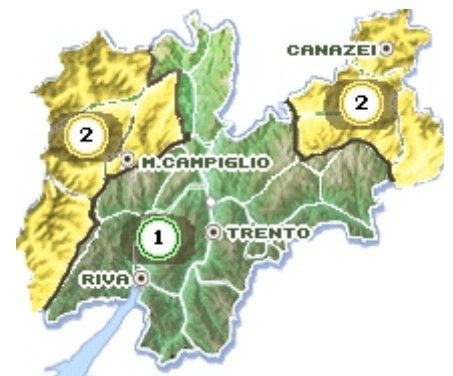
lunedì 16 novembre 2009



Zero termico  
ore 14  
2600

Manto nevoso in costante assestamento.

martedì 17 novembre 2009



Zero termico  
ore 14  
3400 m

Pericolo valanghe costante per importante rialzo termico

Prossima emissione bollettino: Lunedì 16 novembre 2009

Codice previsore: SB

Indice pericolo:



Molto forte



Forte



Marcato



Moderato



Debole