



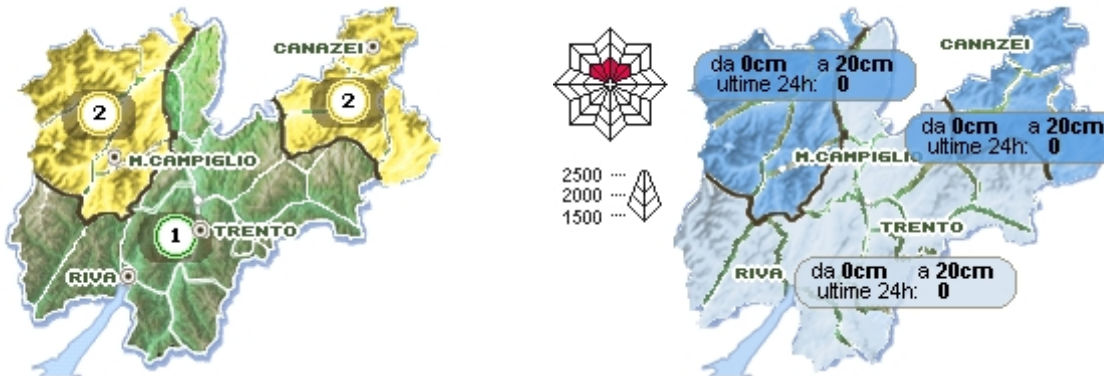
# Bollettino neve valanghe valido per la provincia di Trento



emesso mercoledì 25 novembre 2009 alle ore 10:58

## Situazione di mercoledì 25 novembre 2009

In alta quota moderato pericolo di valanghe (grado 2); altrove pericolo debole (grado 1)



Il manto nevoso è distribuito in maniera molto irregolare; a partire dai 1500 e fino ai 2000-2200 metri circa la copertura nevosa è discontinua, con versanti esposti a sud privi di neve fino alle quote più elevate e versanti in ombra con la presenza di un manto variabile tra i 10 e i 20 cm di spessore. Oltre i 2500 metri si misurano invece valori nell'ordine dei 70 cm circa. Le temperature miti dei giorni scorsi hanno assestato il manto nevoso, che si presenta generalmente ben consolidato con croste portanti nelle prime ore del giorno anche se, in quota, si possono trovare ancora alcune situazioni critiche localizzate, dovute soprattutto alla neve trasportata dal vento. Il pericolo valanghe in quota, nelle zone oltre i 2500 m circa, è moderato (grado 2); è invece debole (grado 1) sul resto del territorio.

**Punti più pericolosi:** In alta quota, zone esposte ai quadranti settentrionali o interessate da accumuli eolici come zone sotto cresta, canali, conche e avvallamenti.

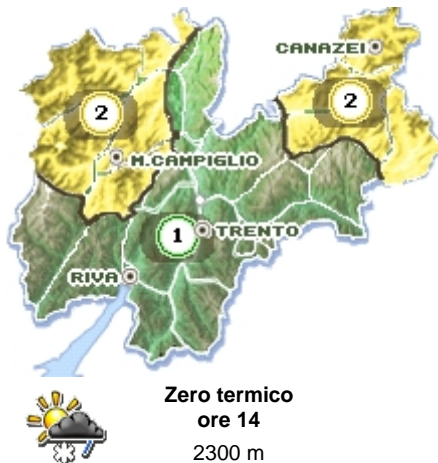
Ultima nevicata significativa 09/11/2009

Ultimo episodio di vento forte 18/11/2009

## Previsione per i prossimi giorni

Le deboli precipitazioni previste fino a sabato non dovrebbero apportare significative variazioni del pericolo.

**giovedì 26 novembre 2009**



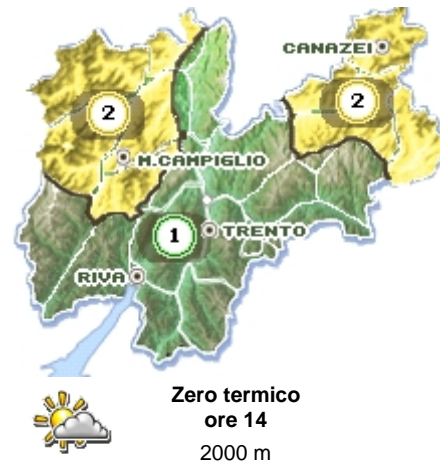
In quota pericolo moderato (grado 2) altrove pericolo debole (grado 1); previste deboli nevicate oltre i 2000 m circa

**venerdì 27 novembre 2009**



Pericolo valanghe stazionario;

**sabato 28 novembre 2009**



In quota pericolo moderato (grado 2) altrove pericolo debole (grado 1).

Prossima emissione bollettino: Venerdì 27 novembre 2009

Codice previsore: MG

Indice pericolo:



Molto forte



Forte



Marcato



Moderato



Debole