



Bollettino neve valanghe

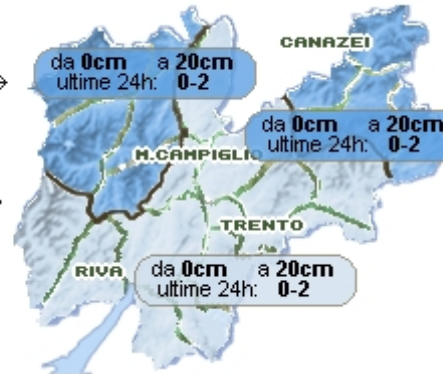
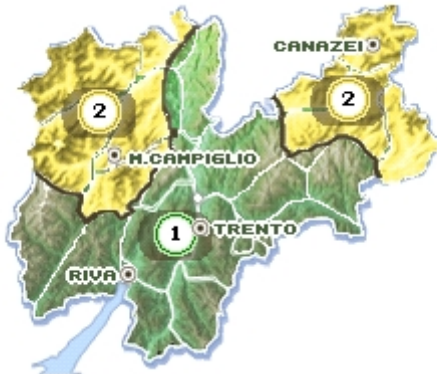
valido per la provincia di Trento

emesso venerdì 27 novembre 2009 alle ore 11:57



Situazione di venerdì 27 novembre 2009

Moderato pericolo di valanghe (grado 2) alle quote più elevate; altrove pericolo debole (grado 1)



Nelle ultime ore deboli precipitazioni hanno inumidito il manto nevoso, che è distribuito in maniera molto irregolare sul territorio; oltre i 1500 e fino ai 2000-2200 metri circa la copertura nevosa è infatti discontinua, con versanti esposti a sud privi di neve fino alle quote più elevate e versanti in ombra con la presenza di un manto variabile tra i 10 e i 20 cm di spessore. Oltre i 2500 metri si misurano invece valori nell'ordine dei 70 cm circa. Le temperature relativamente miti hanno assestato la neve al suolo, che si presenta generalmente ben consolidata, con croste portanti nelle prime ore del giorno; alcune situazioni critiche, dovute soprattutto alla presenza di lastroni di neve trasportata dal vento, sono limitate alle zone di alta quota dove il pericolo valanghe, oltre i 2500 m circa, è moderato (grado 2); è invece debole (grado 1) sul resto del territorio.

Punti più pericolosi: In alta quota, zone esposte ai quadranti settentrionali o interessate da accumuli eolici come zone sotto cresta, canali, conche e avvallamenti.

Ultima nevicata significativa 09/11/2009

Ultimo episodio di vento forte 18/11/2009

Previsione per i prossimi giorni

Dal pomeriggio di domenica è previsto un significativo e generalizzato aumento del pericolo valanghe

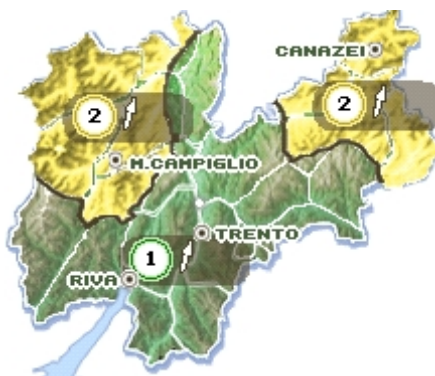
sabato 28 novembre 2009



Zero termico
ore 14
1900 m

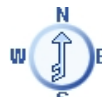
Pericolo valanghe stazionario; moderato (grado 2) in quota, debole (grado 1) altrove

domenica 29 novembre 2009



Zero termico
ore 14
1700 m

Pericolo valanghe in generale aumento dalla serata a causa delle precipitazioni previste, nevose oltre i 1500 m circa

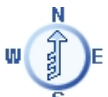


lunedì 30 novembre 2009



Zero termico
ore 14
2000 m

A causa delle forti precipitazioni previste, nevose oltre i 1300 m circa, nel corso della giornata il pericolo potrà aumentare fino a marcato (grado 3)



Prossima emissione bollettino: Lunedì 30 novembre 2009

Codice previsore: MG

Indice pericolo:



Molto forte



Forte



Marcato



Moderato



Debole