



Bollettino neve valanghe

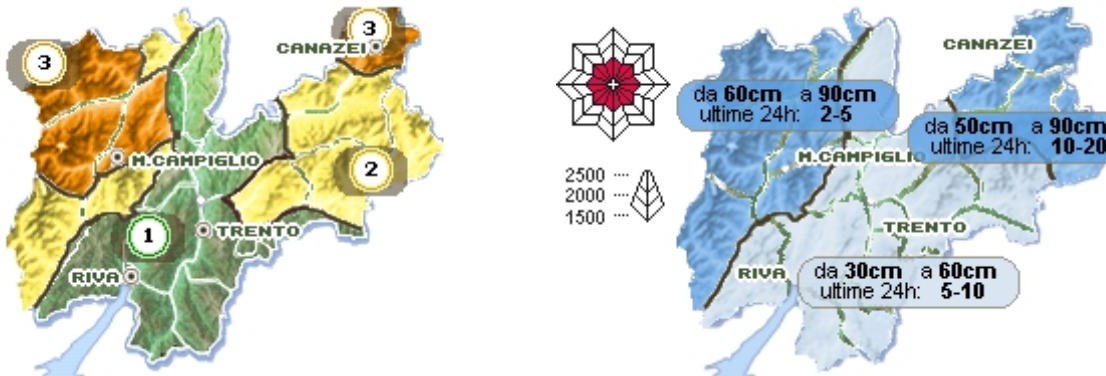
valido per la provincia di Trento

emesso mercoledì 2 dicembre 2009 alle ore 14:55



Situazione di mercoledì 2 dicembre 2009

oltre il limite boschivo (1800 m circa) pericolo valanghe moderato (grado 2); in alta quota (zone glaciali) marcato (grado 3)



Le nevicate dei giorni scorsi hanno interessato tutto il territorio con quantità abbondanti; il limite delle nevicate è risultato molto variabile nel corso dell'evento e nelle varie zone. Complessivamente si registrano quantità significative al suolo solo oltre i 1500 m di quota con valori di circa 60-90 cm a 2000 m. Alle quote maggiori i valori in alcuni casi si avvicinano ai 150 cm. Fino a 2000-2200 m, ad eccezione delle zone ventate, il manto è generalmente composto da un unico strato, è discretamente assestato e poggia su terreno sgelato, mediamente ad elevata rugosità; in quota e specialmente su ghiacciaio risulta più stratificato e con un legame basale molto più debole. Il pericolo di valanghe spontanee è presente su ripidi pendii soleggiati con fondo erboso o molto scivoloso in genere. Distacchi provocati sono in genere possibili anche con debole sovraccarico, in zone di accumulo e sui ripidi pendii glaciali.

Punti più pericolosi: pendii molto ripidi, specie se con fondo erboso o scivoloso in genere o interessati da accumuli eolici importanti; in alta quota zone glaciali ripide o molto ripide

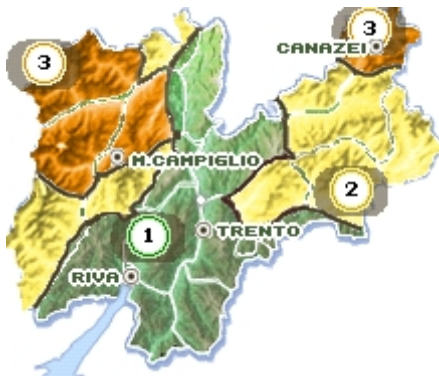
Ultima nevicata significativa 01/12/2009

Ultimo episodio di vento forte 01/12/2009

Previsione per i prossimi giorni

in diminuzione, ma da venerdì in possibile aumento per nuove precipitazioni

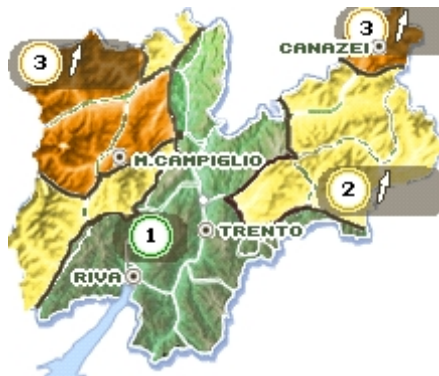
giovedì 3 dicembre 2009



Zero termico
ore 14
1700 m

manto in graduale assestamento; pericolo valanghe stazionario

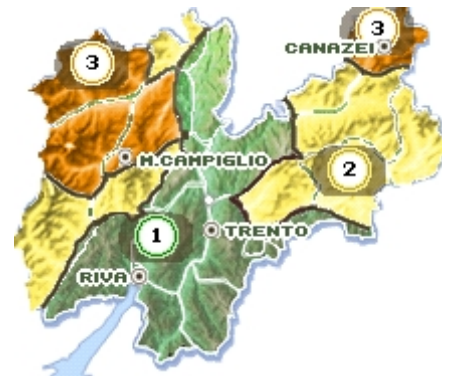
venerdì 4 dicembre 2009



Zero termico
ore 14
1300 m

previste nuove nevicate moderate; pericolo in possibile aumento

sabato 5 dicembre 2009



Zero termico
ore 14
1800 m

manto in graduale assestamento

Prossima emissione bollettino: venerdì 4 dicembre 2009

Codice previsore: GLT

Indice pericolo:



Molto forte



Forte



Marcato



Moderato



Debole