



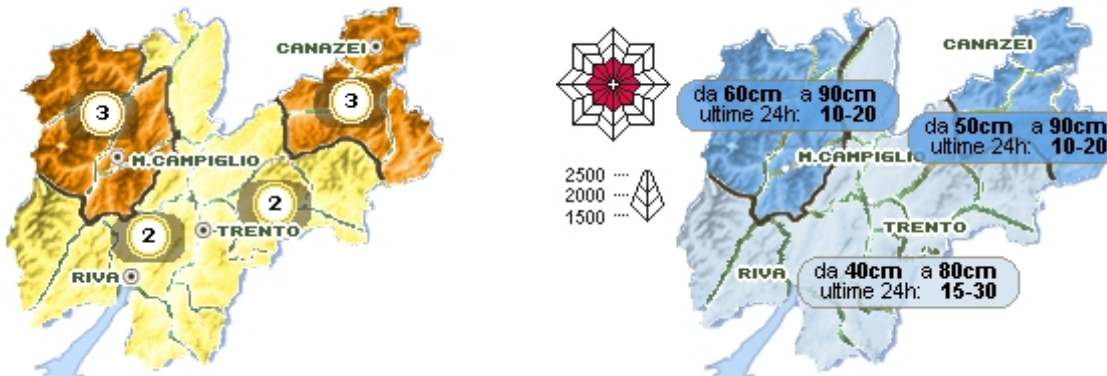
# Bollettino neve valanghe valido per la provincia di Trento



emesso venerdì 4 dicembre 2009 alle ore 15:20

## Situazione di venerdì 4 dicembre 2009

oltre i 2200 m pericolo valanghe marcato (grado 3)



nuove precipitazioni hanno interessato tutto il territorio fino alle quote più basse. Gli apporti variano dai 10-20 cm sui settori settentrionali ai 20-30 su quelli centrali e prealpini. Sui settori settentrionali anche se gli ultimi apporti risultano modesti, in quota sono scollegati al manto preesistente con significativa discontinuità. Alle quote più basse e sui settori centrali e meridionali il manto non presenta ancora significative discontinuità o strati deboli ed il pericolo maggiore è rappresentato da scivolamenti spontanei o provocati su terreno scivoloso. Complessivamente il pericolo è marcato (grado3) sui settori settentrionali oltre i 2200 m e moderato (grado2) altrove.

**Punti più pericolosi:** pendii molto ripidi, specie se con fondo erboso o scivoloso in genere o interessati da accumuli eolici importanti; in alta quota zone glaciali ripide o molto ripide

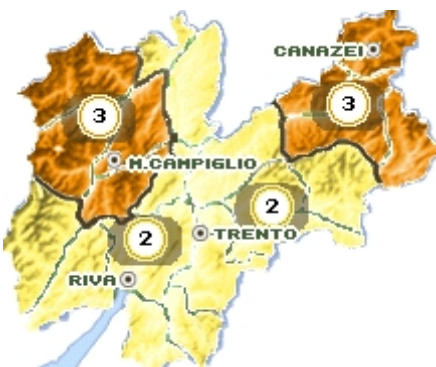
Ultima nevicata significativa 04/12/2009

Ultimo episodio di vento forte 04/12/2009

## Previsione per i prossimi giorni

in graduale diminuzione a partire da domenica

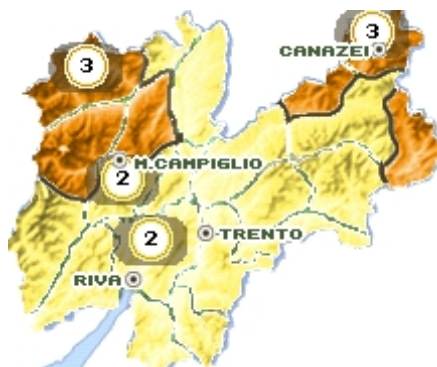
### sabato 5 dicembre 2009



Zero termico  
ore 14  
1800 m

manto in graduale assestamento ma grado di pericolo invariato

### domenica 6 dicembre 2009



Zero termico  
ore 14  
2200 m

pericolo ancora marcato sui ripidi pendii glaciali; in diminuzione altrove

### lunedì 7 dicembre 2009



Zero termico  
ore 14  
2200 m

pericolo moderato (grado 2)

Prossima emissione bollettino: lunedì 7 dicembre 2009

Codice previsore: GLT

Indice pericolo:



Molto forte



Forte



Marcato



Moderato



Debole