



Bollettino neve valanghe valido per la provincia di Trento



emesso lunedì 14 dicembre 2009 alle ore 13:54

Situazione di lunedì 14 dicembre 2009

pericolo valanghe moderato (grado 2)



Il manto nevoso sul territorio provinciale presente con continuità al di sopra dei 1300 metri con valori tra i 10 ed i 50 cm circa è in lento e graduale assestamento. La recente debole precipitazione nevosa dei giorni scorsi non ha modificato in maniera significativa le generali condizioni di pericolo di valanghe moderato sul territorio provinciale. Il calo delle temperature ha favorito i processi di rigelo e la formazione di croste portanti contribuendo a stabilizzare il manto nevoso. In quota la neve è distribuita in maniera molto irregolare. Al di sopra dei 2500 metri, si rilevano importanti spessori di neve nelle zone di accumulo dovuto al trasporto di neve ad opera del vento. Il manto nevoso presenta un consolidamento da moderato a debole ed il distacco è possibile già con debole sovraccarico. In queste particolari situazioni localizzate il pericolo di valanghe quindi è ancora marcato.

Punti più pericolosi: In quota pendii ripidi vicino alle creste, conche, canaloni e avvallamenti caratterizzati dalla presenza di lastroni di neve accumulata dal vento.

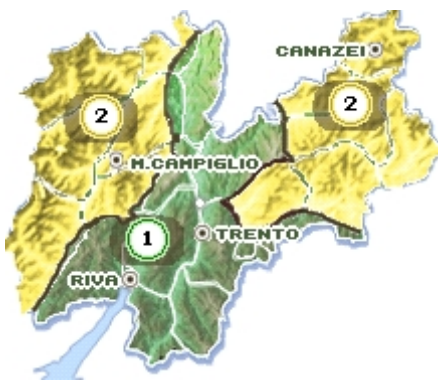
Ultima nevicata significativa 14/12/2009

Ultimo episodio di vento forte 11/12/2009

Previsione per i prossimi giorni

Pericolo valanghe costante

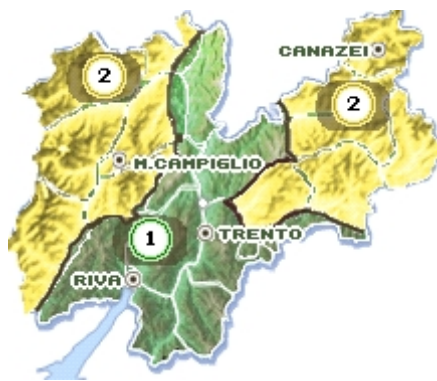
martedì 15 dicembre 2009



Zero termico
ore 14
1000

In quota pericolo più elevato fino a marcato in particolari situazioni localizzate

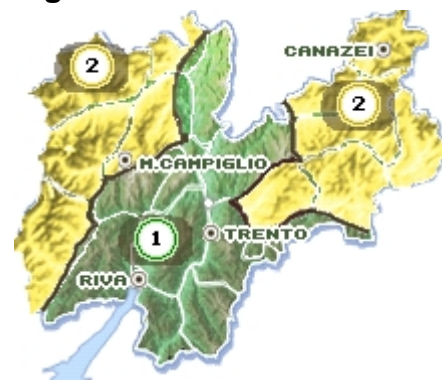
mercoledì 16 dicembre 2009



Zero termico
ore 14
900 m

pericolo ancora marcato in quota; moderato o debole altrove

giovedì 17 dicembre 2009



Zero termico
ore 14
900

pericolo valanghe stazionario

Prossima emissione bollettino: mercoledì 16 dicembre 2009

Codice previsore: SB

Indice pericolo:



Molto forte



Forte



Marcato



Moderato



Debole