



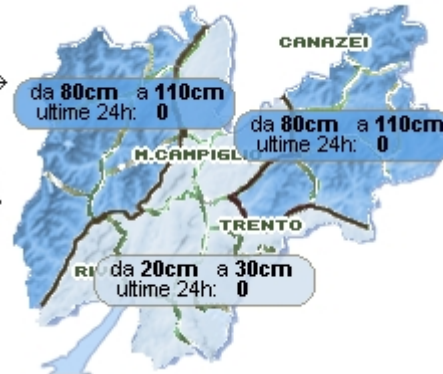
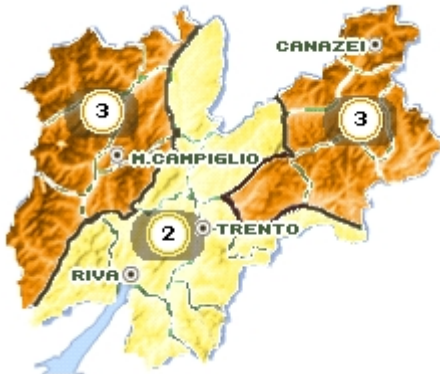
# Bollettino neve valanghe valido per la provincia di Trento

emesso lunedì 28 dicembre 2009 alle ore 11:49



## Situazione di lunedì 28 dicembre 2009

Sui settori nord-occidentali e nord-orientali pericolo marcato (grado 3), altrove pericolo moderato (grado 2).



Il marcato rialzo termico e le piogge verificatesi tra il 24 e il 25 dicembre oltre 2000 m di quota, seguite dall'abbassamento delle temperature di questi giorni, hanno assestato il manto nevoso che adesso, al di sotto dei 2000-2300 metri di quota, risulta generalmente consolidato. Al di sopra di tale quota permangono invece ancora condizioni critiche dovute alla presenza di diffusi accumuli eolici poggianti su importanti strati a debole coesione di brina di fondo. In tali condizioni il distacco è possibile già con debole sovraccarico. Il pericolo valanghe è marcato (grado 3), sui settori nord-occidentali e nord-orientali della provincia e moderato (grado 2) altrove. L'attività escursionistica è limitata ed è richiesta una buona capacità di valutazione locale del pericolo.

**Punti più pericolosi:** Zone interessate da accumuli eolici oltre i 2000-2300 m di quota: zone sotto cresta, canali, conche e avvallamenti.

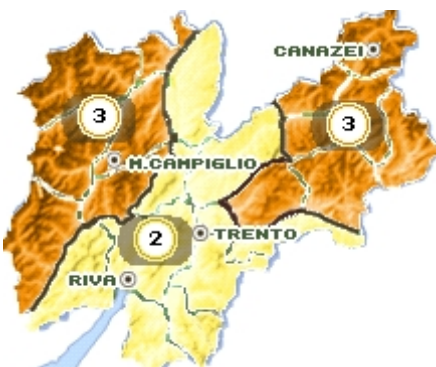
Ultima nevicata significativa 25/12/2009

Ultimo episodio di vento forte 25/12/2009

## Previsione per i prossimi giorni

Situazione stazionaria.

**martedì 29 dicembre 2009**



Zero termico  
ore 14  
1400 m

In quota pericolo marcato (grado 3), altrove pericolo moderato (grado 2).

**mercoledì 30 dicembre 2009**



Zero termico  
ore 14  
2500 m

Pericolo in aumento in funzione del rialzo termico previsto.

**giovedì 31 dicembre 2009**



Zero termico  
ore 14  
2000 m

Pericolo in aumento in funzione del rialzo termico previsto.

Prossima emissione bollettino: Mercoledì 30 dicembre 2009

Codice previsore: NP

Indice pericolo:



Molto forte



Forte



Marcato



Moderato



Debole