



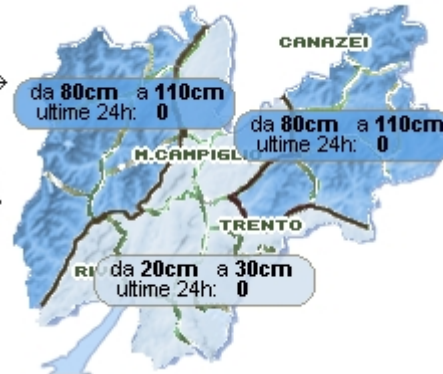
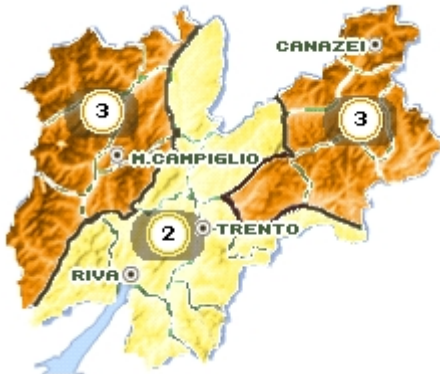
Bollettino neve valanghe valido per la provincia di Trento



emesso mercoledì 30 dicembre 2009 alle ore 15:04

Situazione di mercoledì 30 dicembre 2009

pericolo marcato (grado 3) oltre i 2300 m dei settori nord-occidentali e nord-orientali; altrove pericolo moderato (grado 2)



Fino ai 2000-2300 metri di quota il manto risulta generalmente consolidato ed assestato e si presenta perlopiù ghiacciato e portante. Al di sopra di tale quota permangono invece ancora ampie zone con diffusi accumuli di neve ventata poggianti su importanti strati a debole coesione di brina di fondo. In tali condizioni il distacco è possibile anche con debole sovraccarico. Il pericolo valanghe è quindi marcato (grado 3), oltre i 2300 m sui settori nord-occidentali e nord-orientali della provincia e moderato (grado 2) altrove. Poiché il pericolo è elevato ma localizzato, per l'attività escursionistica in quota è necessaria una buona capacità di valutazione.

Punti più pericolosi: in generale zone con accumuli eolici oltre il limite boschivo, specie se in ombra e alta quota; in particolare zone sotto cresta, canali, conche e avvallamenti e bruschi cambi di pendenza

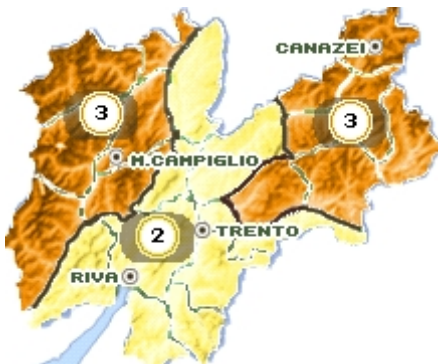
Ultima nevicata significativa 25/12/2009

Ultimo episodio di vento forte 25/12/2009

Previsione per i prossimi giorni

Situazione stazionaria

giovedì 31 dicembre 2009



Zero termico
ore 14
2000 m



Le deboli precipitazioni previste non dovrebbero modificare sostanzialmente la stabilità del manto

venerdì 1 gennaio 2010



Zero termico
ore 14
1600 m



situazione stazionaria

sabato 2 gennaio 2010



Zero termico
ore 14
900 m



Possibilità di vento da nord e di debolissime precipitazioni con sensibile calo delle temperature; pericolo nel complesso stazionario

Prossima emissione bollettino: 01/01/2010

Codice previsore: GLT

Indice pericolo:



Molto forte



Forte



Marcato



Moderato



Debole