



Bollettino neve valanghe

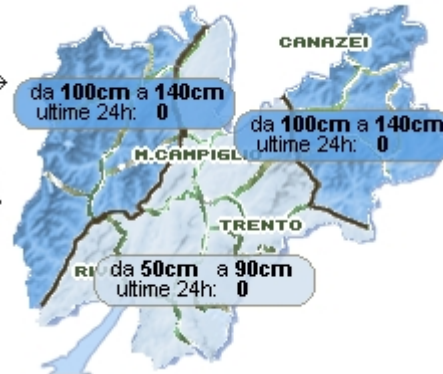
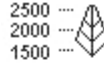
valido per la provincia di Trento

emesso mercoledì 20 gennaio 2010 alle ore 12:34



Situazione di mercoledì 20 gennaio 2010

Sui settori occidentali ed orientali pericolo moderato (grado 2), altrove pericolo debole (grado 1).



La copertura nevosa è continua a partire dagli 800-1.000 m di quota circa, con spessori che, a 2.000 m, variano tra i 50 ed i 140 cm e che, oltre i 2.500 m di quota, raggiungono i 200-240 cm. Il manto è generalmente ben consolidato anche se, in quota e nelle localizzazioni meno soleggiate, permangono ancora alcune situazioni critiche dovute alla presenza di accumuli eolici non ancora del tutto consolidati. Il pericolo valanghe è da considerarsi moderato (grado 2) sui settori orientali ed occidentali e debole (grado 1) sul resto del territorio provinciale.

Punti più pericolosi: Zone interessate da accumuli eolici esposte ai quadranti settentrionali: zone sotto cresta, canali, conche e avvallamenti.

Ultima nevicata significativa 12/01/2010

Ultimo episodio di vento forte 02/01/2010

Previsione per i prossimi giorni

Situazione stazionaria.

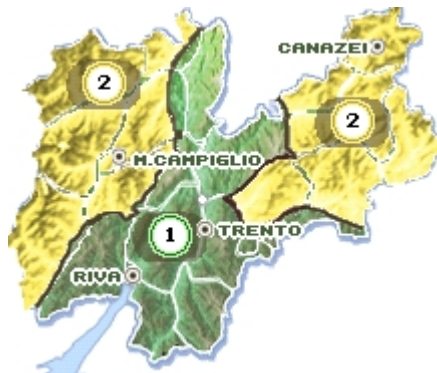
giovedì 21 gennaio 2010



Zero termico
ore 14
1300 m

Sui settori occidentali ed orientali pericolo moderato (grado 2), altrove pericolo debole (grado 1).

venerdì 22 gennaio 2010



Zero termico
ore 14
1200 m

Sui settori occidentali ed orientali pericolo moderato (grado 2), altrove pericolo debole (grado 1).

sabato 23 gennaio 2010



Zero termico
ore 14
1200 m

Sui settori occidentali ed orientali pericolo moderato (grado 2), altrove pericolo debole (grado 1).

Prossima emissione bollettino: Venerdì 22 gennaio 2010

Codice previsore: NP

Indice pericolo:



Molto forte



Forte



Marcato



Moderato



Debole