



Bollettino neve valanghe

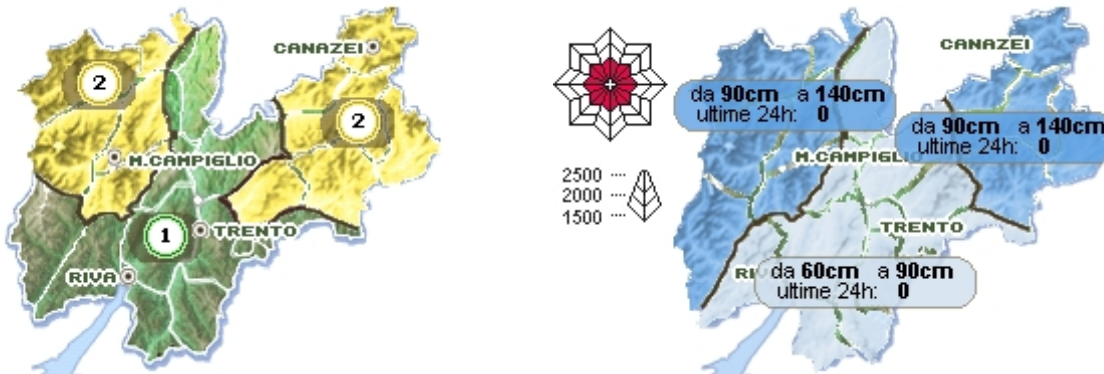
valido per la provincia di Trento

emesso mercoledì 3 febbraio 2010 alle ore 12:16



Situazione di mercoledì 3 febbraio 2010

Fino al limite del bosco, pericolo debole (grado 1); in quota la presenza di lastroni di neve ventata determina un pericolo moderato (grado 2)



Sul territorio provinciale la copertura nevosa è continua a partire dagli 800-1.000 m circa, con spessori che, a 2.000 m, variano, in relazione soprattutto all'esposizione dei versanti, tra i 60 ed i 140 cm e che, oltre i 2.500 m di quota, raggiungono i 200 cm. Le deboli precipitazioni nevose dell'ultimo fine settimana sono state accompagnate e seguite da forti venti, che hanno formato dei nuovi accumuli di neve. I lastroni da vento non raggiungono grossi spessori, ma poggiano su degli strati interni cedevoli costituiti da cristalli sfaccettati e da fragili cristalli di brina di fondo formati per il forte gradiente termico tra gli strati all'interno del manto nevoso. Anche se il manto può considerarsi quindi generalmente ben assestato, in alcune situazioni localizzate, specie sui versanti dove si rilevano i maggiori spessori di neve di precipitazione e trasportata dal vento, il distacco è possibile già con debole sovraccarico. Il pericolo valanghe è da considerarsi moderato (grado 2), specie in quota sui settori nord orientali e nord occidentali e debole (grado 1) sul resto del territorio provinciale ed alle quote minori. Le possibilità per le gite sciistiche sono favorevoli, ma occorre sempre considerare adeguatamente locali zone pericolose, soprattutto per distacchi provocati.

Punti più pericolosi: Pendii ripidi in quota vicino alle creste, canali, conche o in corrispondenza di cambi di pendenza dove è più probabile la presenza di lastroni da vento; versanti esposti a nord caratterizzati da importanti spessori di neve di precipitazione

Ultima nevicata significativa 31/01/2010

Ultimo episodio di vento forte 01/02/2010

Previsione per i prossimi giorni

Pericolo valanghe in generale aumento da venerdì, a causa delle nuove precipitazioni

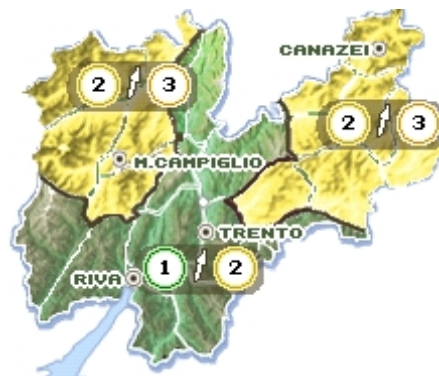
giovedì 4 febbraio 2010



Zero termico
ore 14
1400 m

Pericolo valanghe stazionario; moderato (grado 2) in quota, sui settori occidentali ed orientali e debole (grado 1) altrove

venerdì 5 febbraio 2010

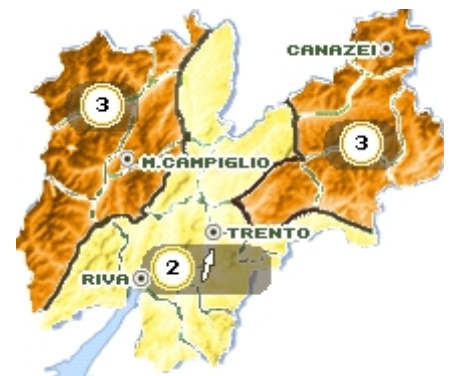


Zero termico
ore 14
1500 m

Precipitazioni nevose moderate oltre i 600 m di quota circa; pericolo valanghe in generale aumento



sabato 6 febbraio 2010



Zero termico
ore 14
1600 m

Le precipitazioni nevose ed il vento in quota previsti determineranno un aumento del pericolo valanghe fino a marcato (grado 3), soprattutto oltre il limite boschivo



Prossima emissione bollettino: Venerdì 5 febbraio 2010

Codice previsore: MG

Indice pericolo:



Molto forte



Forte



Marcato



Moderato



Debole