



Bollettino neve valanghe

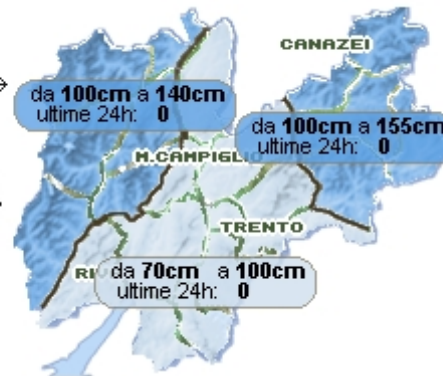
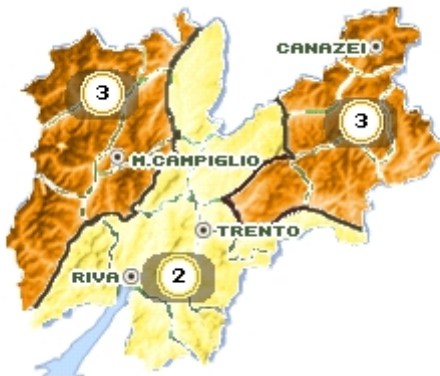
valido per la provincia di Trento

emesso mercoledì 17 febbraio 2010 alle ore 11:57



Situazione di mercoledì 17 febbraio 2010

Oltre il limite boschivo, pericolo valanghe marcato (grado 3)



La copertura nevosa è continua mediamente oltre gli 800-1000 m di quota, con spessori che a 2000 m variano, soprattutto in relazione all'esposizione dei versanti, tra gli 80 ed i 150 cm; oltre i 2500 m di quota i valori superano i 230 cm. Oltre il limite boschivo, la neve è stata depositata in maniera molto disomogenea dal vento, quindi accumuli eolici, non ancora legati con il manto preesistente, sono presenti in tutte le esposizioni. All'interno del manto nevoso sono inoltre presenti spessori importanti di cristalli sfaccettati e brina di fondo che ne abbassano notevolmente la stabilità generale. Sui versanti maggiormente soleggiati il manto nevoso è più assestato, anche se non ancora consolidato; nelle localizzazioni più in ombra e nelle radure del bosco sono spesso presenti anche strati di brina di superficie. In queste particolari condizioni, specie in presenza di lastroni da vento, già con debole sovraccarico è possibile provocare il distacco di una valanga. Il pericolo valanghe permane pertanto marcato (grado 3) oltre il limite boschivo e moderato (grado 2) alle quote inferiori e sui settori meridionali e centrali del territorio provinciale; le deboli precipitazioni previste per le prossime ore non modificheranno la stabilità generale del manto nevoso, anche se potranno rendere meno visibili zone di erosione e di deposito eolico; per l'attività scialpinistica ed il fuoripista è quindi ancora necessaria una buona capacità di valutazione locale del pericolo.

Punti più pericolosi: Pendii esposti ai quadranti settentrionali e zone interessate da accumuli eolici, soprattutto versanti sotto cresta, canali, conche e avvallamenti

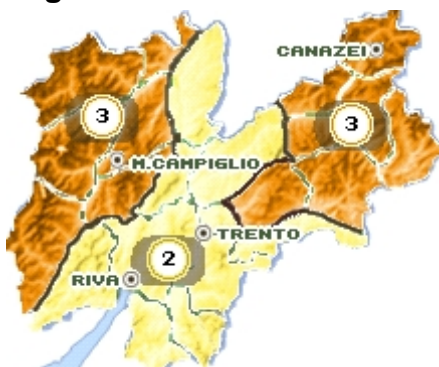
Ultima nevicata significativa 12/02/2010

Ultimo episodio di vento forte 07/02/2010

Previsione per i prossimi giorni

Pericolo stazionario; da venerdì probabile aumento in relazione all'entità delle precipitazioni e dei venti previsti

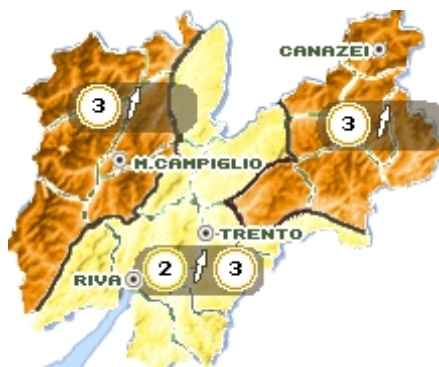
giovedì 18 febbraio 2010



Zero termico
ore 14
1600 m

Pericolo marcato (grado 3) oltre il limite boschivo, moderato (grado 2) alle quote inferiori; possibili deboli neviccate, oltre i 1000 m circa, nelle prime ore del giorno

venerdì 19 febbraio 2010



Zero termico
ore 14
1700 m

Pericolo in generale aumento a causa delle neviccate previste



sabato 20 febbraio 2010



Zero termico
ore 14
1300 m

Residue precipitazioni nevose in mattinata; poi vento da nord con conseguente aumento del pericolo valanghe (soprattutto in quota) e diminuzione delle temperature



Prossima emissione bollettino: Venerdì 19 febbraio 2010

Codice previsore: MG

Indice pericolo:



Molto forte



Forte



Marcato



Moderato



Debole