



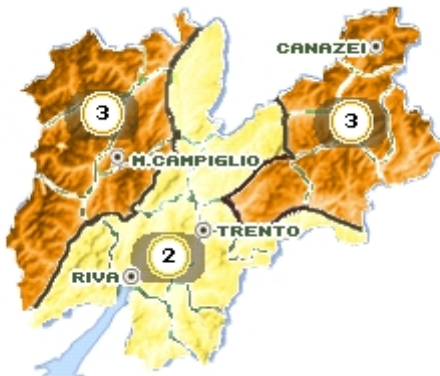
Bollettino neve valanghe valido per la provincia di Trento



emesso lunedì 8 marzo 2010 alle ore 12:46

Situazione di lunedì 8 marzo 2010

Permane pericolo valanghe marcato (grado 3) oltre il limite boschivo; moderato (grado 2) altrove



La copertura nevosa sul territorio provinciale è continua a partire dagli 800-1000 metri di quota con spessori che, a 2.000 m, variano tra i 90 ed i 160 cm mentre, oltre i 2.500 m di quota, superano i 250 cm. La neve è distribuita in maniera irregolare in relazione all'esposizione dei versanti ed a causa del vento che ha seguito le ultime precipitazioni. I lastroni formati dal vento poggiano spesso in equilibrio precario su degli strati interni cedevoli, di notevole spessore, costituiti da cristalli sfaccettati e da fragili cristalli di brina di fondo. Questa è una condizione particolarmente critica per la stabilità del manto nevoso; anche se superficialmente appare assestato, in alcune situazioni, il distacco è possibile già con debole sovraccarico, soprattutto nelle zone di accumulo sui versanti dove si rilevano i maggiori spessori di neve di precipitazione e trasportata dal vento. Il pericolo valanghe in quota è da considerarsi generalmente marcato (grado 3) mentre è moderato (grado 2) generalmente sotto il limite boschivo, dove, sui versanti maggiormente esposti all'irraggiamento, sono già iniziati i processi di fusione e rigelo primaverili. Le possibilità per le gite sciistiche, specie in quota, sono ancora limitate ed è richiesta una buona capacità di valutazione locale del pericolo.

Punti più pericolosi: Le zone maggiormente soggette ad accumuli eolici come pendii ripidi in quota vicino alle creste, canali, conche o in corrispondenza di cambi di pendenza; versanti a nord caratterizzati da importanti spessori di neve non ancora assestata

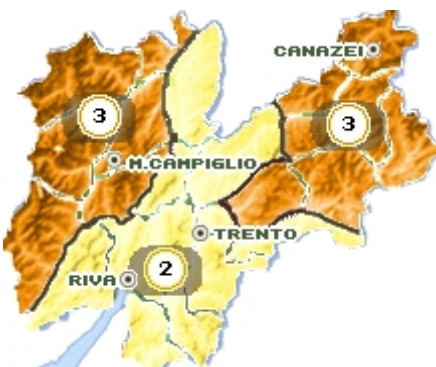
Ultima nevicata significativa 04/03/2010

Ultimo episodio di vento forte 06/03/2010

Previsione per i prossimi giorni

Da mercoledì 10 marzo possibile aumento a causa delle nuove precipitazioni previste

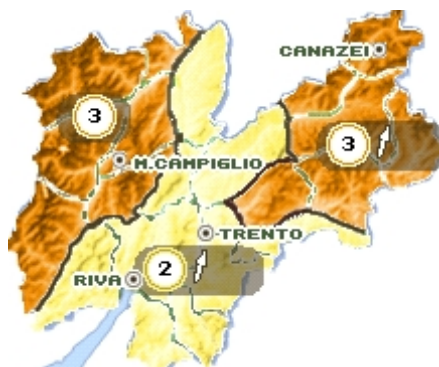
martedì 9 marzo 2010



Zero termico
ore 14
600 m

Pericolo stazionario, grado 3 (marcato) oltre il limite boschivo

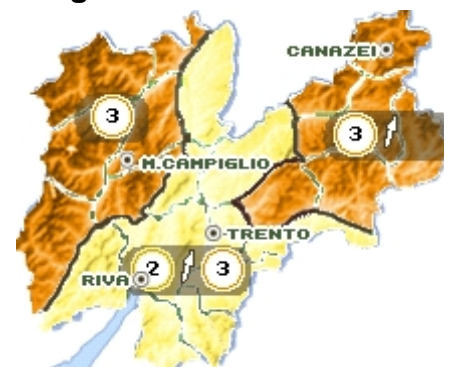
mercoledì 10 marzo 2010



Zero termico
ore 14
1000 m

Attese nuove precipitazioni, nevose dai 400 m di quota e più abbondanti sui settori sud-orientali; pericolo in graduale aumento

giovedì 11 marzo 2010



Zero termico
ore 14
1000 m

In mattinata residue precipitazioni; pericolo in probabile aumento fino a grado 3 (marcato) su tutto il territorio

Prossima emissione bollettino: mercoledì 10 marzo 2010

Codice previsore: MG

Indice pericolo:



5 Molto forte



4 Forte



3 Marcato



2 Moderato



1 Debole