



# Bollettino neve valanghe

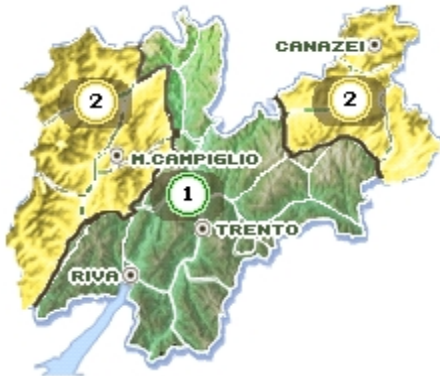
valido per la provincia di Trento

emesso venerdì 12 novembre 2010 alle ore 12:54



## Situazione di venerdì 12 novembre 2010

innevamento significativo oltre i 2000 m e pericolo generalmente moderato (grado 2)



Innevamento significativo generalmente oltre i 1800-2000 m di quota; oltre i 2500 m il manto nevoso presenta spessori da 100 a 180 cm; il pericolo è generalmente moderato (grado 2) ed il distacco di valanghe è possibile perlopiù con forte sovraccarico nelle zone più sfavorevoli interessate da accumuli eolici; possibili anche distacchi spontanei per il sensibile riscaldamento.

**Punti più pericolosi:** Oltre i 2.400 m di quota, zone sotto cresta, canali, bruschi cambi di pendenza, ripidi pendii e canali soggetti ad accumuli eolici; durante il giorno zone molto riscaldate

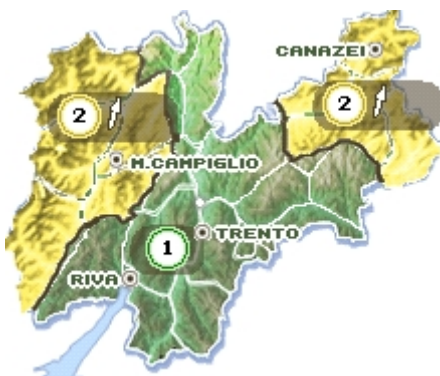
Ultima nevicata significativa 7 novembre 2010

Ultimo episodio di vento forte 7 ottobre 2010

## Previsione per i prossimi giorni

non si prevedono variazioni significative

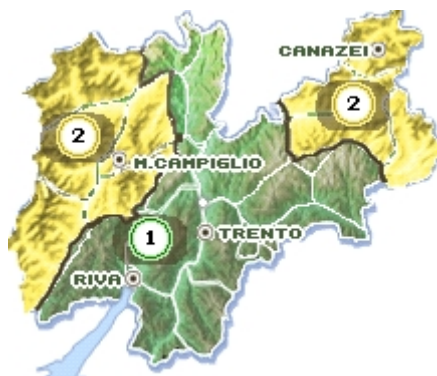
sabato 13 novembre 2010



Zero termico  
ore 14  
3700 m

situazione invariata ma attenzione al sensibile riscaldamento, specie nelle ore centrali

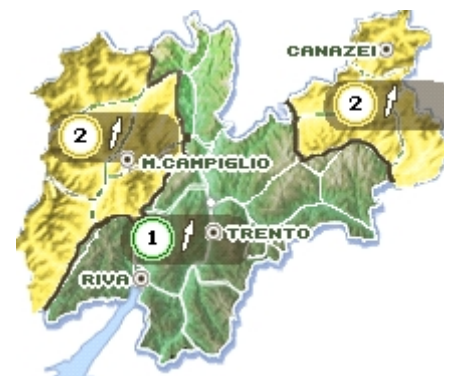
domenica 14 novembre 2010



Zero termico  
ore 14  
3700 m

situazione invariata

lunedì 15 novembre 2010



Zero termico  
ore 14  
2900 m

Precipitazioni fino a forti diffuse dal pomeriggio con limite neve superiore ai 2000 m in calo; pericolo in aumento

Prossima emissione bollettino: lunedì 15 novembre 2010

Codice previsore: GLT

Indice pericolo:



5 Molto forte



4 Forte



3 Marcato



2 Moderato



1 Debole