



# Bollettino neve valanghe

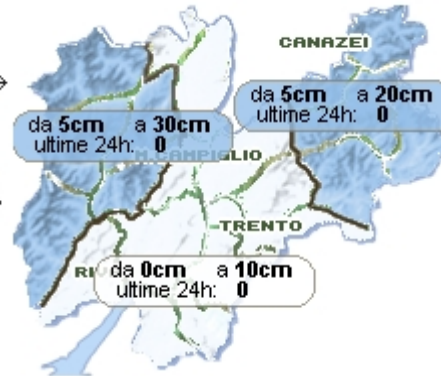
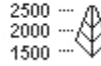
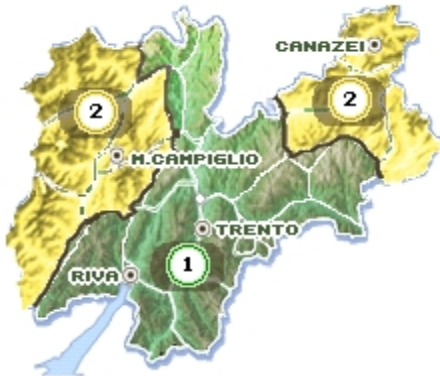
## valido per la provincia di Trento

emesso lunedì 15 novembre 2010 alle ore 14:37



### Situazione di lunedì 15 novembre 2010

Oltre i 2000 m pericolo valanghe generalmente moderato (grado 2)



L' innevamento è attualmente significativo a partire dai 1800-2000 m di quota; solamente oltre i 2300-2500 m circa il manto nevoso presenta spessori consistenti, variabili dai 100 ai 180 cm. Oltre tali quote il pericolo valanghe è generalmente moderato (grado 2) ed il distacco provocato di valanghe è possibile perlopiù con forte sovraccarico nelle zone più sfavorevoli, rappresentate soprattutto da quelle caratterizzate dalla presenza di vecchi accumuli eolici

**Punti più pericolosi:** Oltre i 2.400 m di quota, zone sotto cresta, canali, bruschi cambi di pendenza, ripidi pendii e canali soggetti ad accumuli eolici

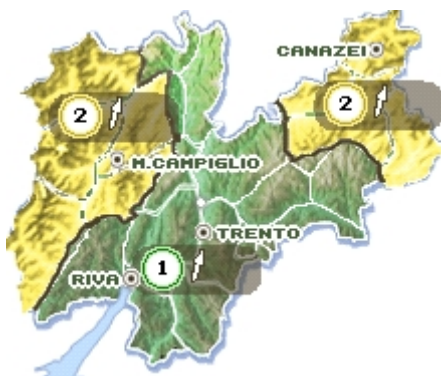
Ultima nevicata significativa 7 novembre 2010

Ultimo episodio di vento forte 7 ottobre 2010

### Previsione per i prossimi giorni

Le precipitazioni in corso determinano un progressivo aumento del pericolo

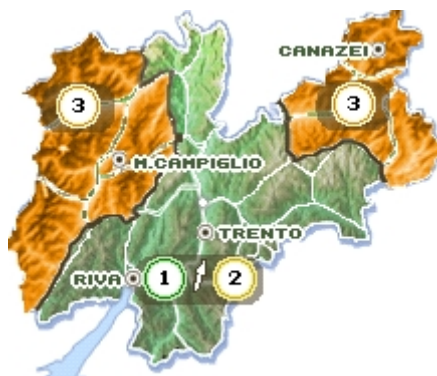
**martedì 16 novembre 2010**



Zero termico  
ore 14  
2500 m

Cielo coperto con precipitazioni diffuse, nevose oltre i 1800 m circa; pericolo valanghe in generale aumento

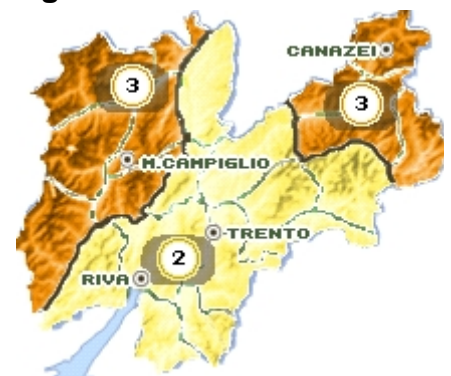
**mercoledì 17 novembre 2010**



Zero termico  
ore 14  
1900 m

Cielo nuvoloso con residue precipitazioni; limite delle nevicite in abbassamento fino a 1500 m. Pericolo valanghe in aumento fino a 3 (marcato) oltre i 2200 m di quota

**giovedì 18 novembre 2010**



Zero termico  
ore 14  
1600 m

Ancora residue nevicite; pericolo valanghe marcato (grado 3) oltre i 2000 m circa

Prossima emissione bollettino: mercoledì 17 novembre 2010

Codice previsore: MG

Indice pericolo:



Molto forte



Forte



Marcato



Moderato



Debole