



Bollettino neve valanghe

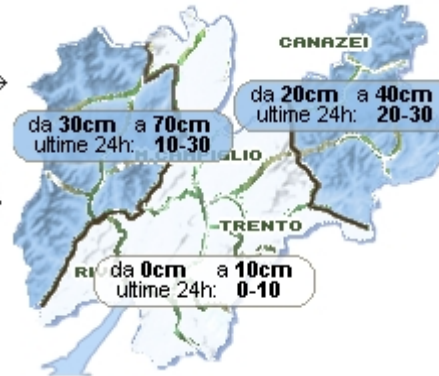
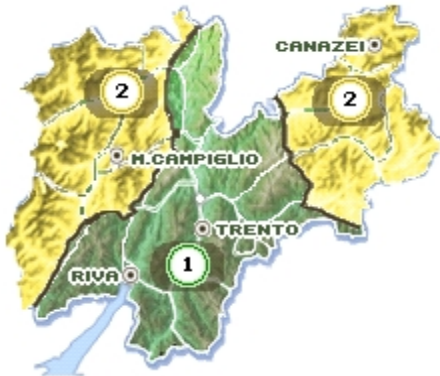
valido per la provincia di Trento

emesso mercoledì 17 novembre 2010 alle ore 15:48



Situazione di mercoledì 17 novembre 2010

innevamento significativo oltre i 1800 m e pericolo valanghe moderato (grado 2); oltre i 2600 m pericolo marcato (grado 3)



L' innevamento è attualmente significativo a partire dai 1800-2000 m di quota con spessori di circa 20-60 cm di neve al suolo; oltre i 2500-2600 m il manto nevoso presenta spessori consistenti, variabili dai 150 ai 250 cm. Il pericolo valanghe è generalmente moderato (grado 2) ed il distacco provocato di valanghe è possibile perlopiù con forte sovraccarico nelle zone più sfavorevoli caratterizzate dalla presenza di accumuli eolici. In quota oltre i 2600 m sono possibili distacchi spontanei di piccola e media grandezza ed i distacchi provocati sono possibili anche con debole sovraccarico; grado di pericolo 3 (marcato).

Punti più pericolosi: zone di accumulo eolico oltre il limite boschivo, e in alta quota; zone sotto cresta, ripidi pendii e canali, bruschi cambi di pendenza

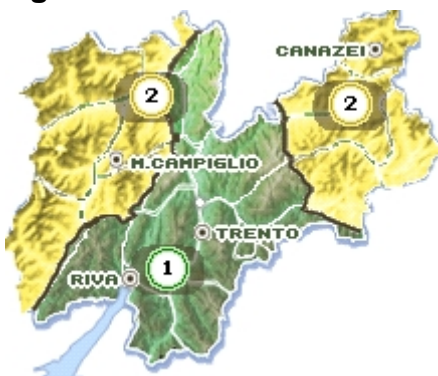
Ultima nevicata significativa 16 novembre 2010

Ultimo episodio di vento forte 16 ottobre 2010

Previsione per i prossimi giorni

manto in graduale assestamento

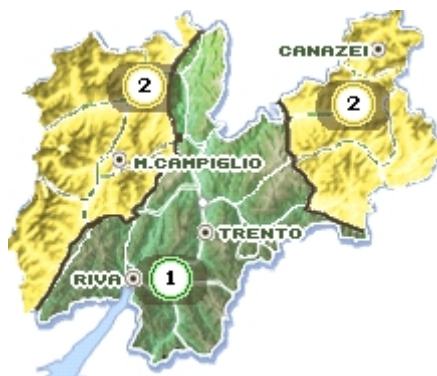
giovedì 18 novembre 2010



Zero termico
ore 14
1900 m

manto in graduale assestamento; pericolo invariato

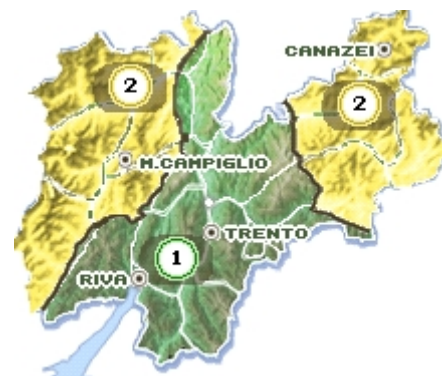
venerdì 19 novembre 2010



Zero termico
ore 14
1900 m

previste ulteriori precipitazioni; pericolo invariato

sabato 20 novembre 2010



Zero termico
ore 14
1600 m

pericolo moderato (grado 2)

Prossima emissione bollettino: venerdì 19 novembre 2010

Codice previsore: GLT

Indice pericolo:



Molto forte



Forte



Marcato



Moderato



Debole