



Bollettino neve valanghe

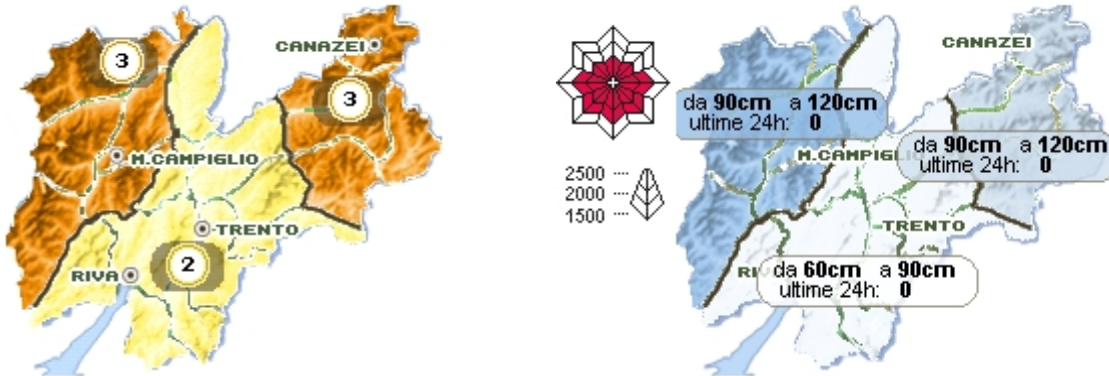
valido per la provincia di Trento

emesso lunedì 13 dicembre 2010 alle ore 13:04



Situazione di lunedì 13 dicembre 2010

In quota, oltre il limite boschivo, pericolo valanghe marcato (grado 3)



Il limite dell'innevamento, sensibilmente variabile in funzione dell'esposizione, attualmente si rileva attorno ai 600-800 m di quota s.l.m., mentre a 2000 m gli spessori variano tra gli 80 ed i 120 cm circa. Le precipitazioni della scorsa settimana, piovose fino ad oltre i 2000 m hanno appesantito notevolmente il manto nevoso e favorito l'attività valanghiva spontanea. Negli ultimi giorni il calo delle temperature ed i forti venti settentrionali che hanno interessato tutto il territorio provinciale, hanno favorito la formazione di croste superficiali portanti e di importanti accumuli di neve ventata. Alle quote minori, sotto il limite boschivo nelle zone maggiormente esposte al sole, si rilevano temperature più miti durante il giorno che determinano un'alternanza di processi di fusione e rigelo superficiali del manto nevoso con la formazione di deboli croste che riducono sensibilmente gli effetti di trasporto del vento causando accumuli più contenuti. Oltre il limite boschivo il distacco è possibile con debole sovraccarico soprattutto nelle zone di accumulo dei pendii ripidi. Alle quote inferiori ai 2000 m circa il distacco è possibile soprattutto con forti sovraccarichi sui pendii ripidi di seguito indicati ma non sono da aspettarsi grandi valanghe spontanee. In quota le possibilità per le gite sciistiche sono fortemente limitate ed è richiesta una grande capacità di valutazione locale

Punti più pericolosi: Tutte le principali zone di accumulo che si localizzano in genere sui pendii vicini alle creste, nei canaloni, nelle conche od in corrispondenza dei cambi di pendenza.

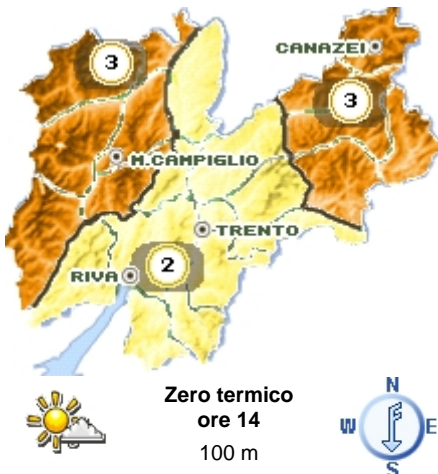
Ultima nevicata significativa 6 dicembre 2010

Ultimo episodio di vento forte 12 dicembre 2010

Previsione per i prossimi giorni

vento in quota; oltre il limite boschivo pericolo valanghe marcato (grado 3)

martedì 14 dicembre 2010



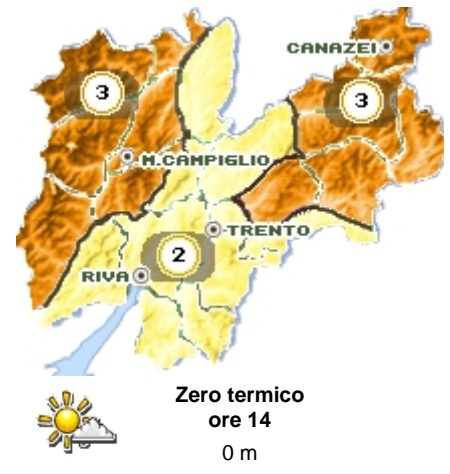
Soleggiato e venti moderati settentrionali pericolo marcato in quota oltre i 2000 m s.l.m.

mercoledì 15 dicembre 2010



Venti moderati settentrionali pericolo marcato nelle zone di accumulo

giovedì 16 dicembre 2010



Soleggiato pericolo marcato in quota.

Prossima emissione bollettino: mercoledì 15 dicembre 2010

Codice previsore: SB

Indice pericolo:



Molto forte



Forte



Marcato



Moderato



Debole