



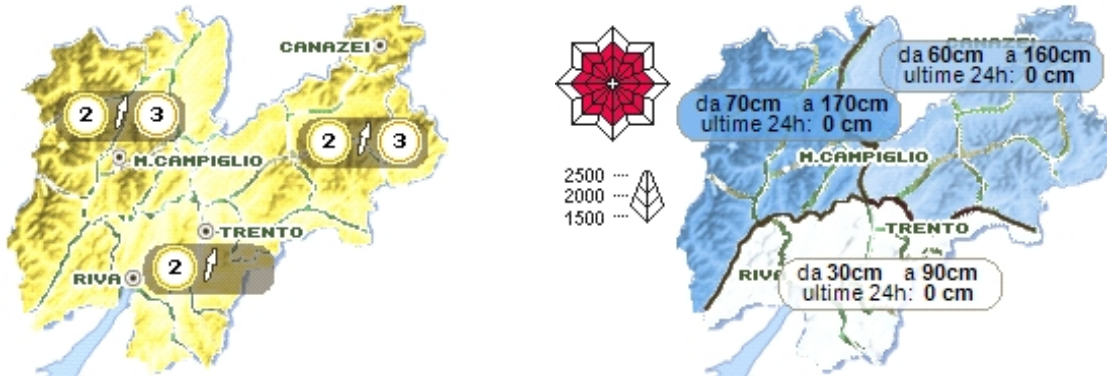
Bollettino neve valanghe valido per la provincia di Trento



emesso venerdì 1 aprile 2011 alle ore 12:11

Situazione di venerdì 1 aprile 2011

Pericolo valanghe moderato (grado 2), in aumento fino a marcato (grado 3) durante le ore più calde del giorno



Il manto nevoso è presente con continuità e con valori significativi mediamente oltre i 1600 m di quota; ai 2000 metri si registrano valori che variano, soprattutto in relazione all'esposizione dei versanti, tra i 30 ed i 170 cm. Alle quote superiori la distribuzione della neve al suolo è molto irregolare, con la presenza di vecchi accumuli eolici e, nelle zone all'ombra, permane ancora un manto asciutto, con strati superficiali di neve polverosa e strati interni con cristalli angolari e brina di fondo; sui versanti più soleggiati il manto presenta diffuse croste da rigelo portanti, ma, nelle ore più calde e fino alle quote intorno ai 2600-2800 m, è interessato da fusione fino negli strati interni. Per effetto del parziale rigelo notturno il pericolo valanghe è quindi da considerare moderato (grado 2) nelle ore più fredde, ma in locale aumento già da metà mattina in funzione al riscaldamento diurno. Nelle ore centrali e serali fino a 2800 m, ad ogni esposizione, saranno possibili distacchi spontanei, anche di fondo, perlopiù di piccole e medie dimensioni; distacchi provocati di valanghe a lastroni di medie dimensioni sono generalmente possibili con forte sovraccarico ma, nelle situazioni e negli orari più sfavorevoli, potrebbero avvenire anche con debole sovraccarico. Per l'attività scialpinistica ed escursionistica in quota è quindi necessario considerare adeguatamente locali zone pericolose e soprattutto pianificare con attenzione itinerari e tempistiche delle uscite

Punti più pericolosi: Oltre il limite boschivo zone interessate da accumuli eolici come versanti sotto cresta, canali, conche, avvallamenti e bruschi cambi di pendenza; pendii a nord non ancora scaricati. Alle quote medio-basse, pendii ripidi, in particolare se molto soleggiati o vicini a zone rocciose, con fondo erboso molto scivoloso.

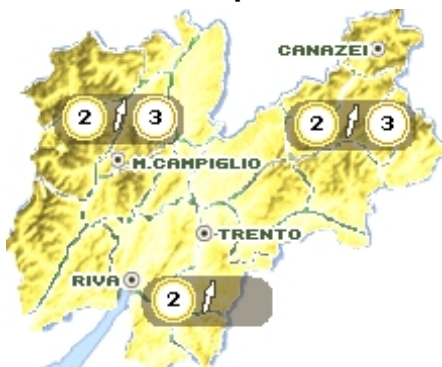
Ultima nevicata significativa 17 marzo 2011

Ultimo episodio di vento forte 21 marzo 2011

Previsione per i prossimi giorni

Pericolo 2, moderato, in aumento durante le ore più calde del giorno fino a 3, marcato;

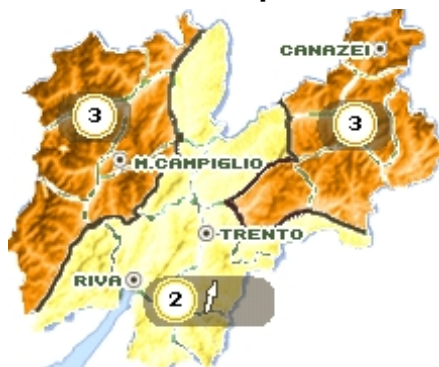
sabato 2 aprile 2011



Zero termico
ore 14
3.000 m

Soleggiato con temperature miti anche in montagna; pericolo valanghe 2, moderato, in aumento durante le ore più calde del giorno fino a 3, marcato

domenica 3 aprile 2011



Zero termico
ore 14
3.200 m

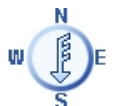
Soleggiato, con temperature in ulteriore aumento, specie nei valori massimi; pericolo in aumento fino a 3 (marcato), specie durante le ore più calde del giorno

lunedì 4 aprile 2011



Zero termico
ore 14
2.900 m

Instabile con probabili temporali e vento, a tratti forte, da nord; neve oltre i 2.300 m circa. Pericolo valanghe moderato (grado 2), in aumento in funzione all'entità delle precipitazioni previste



Prossima emissione bollettino: Lunedì 4 aprile 2011

Codice previsore: MG

Indice pericolo:



Molto forte



Forte



Marcato



Moderato



Debole