



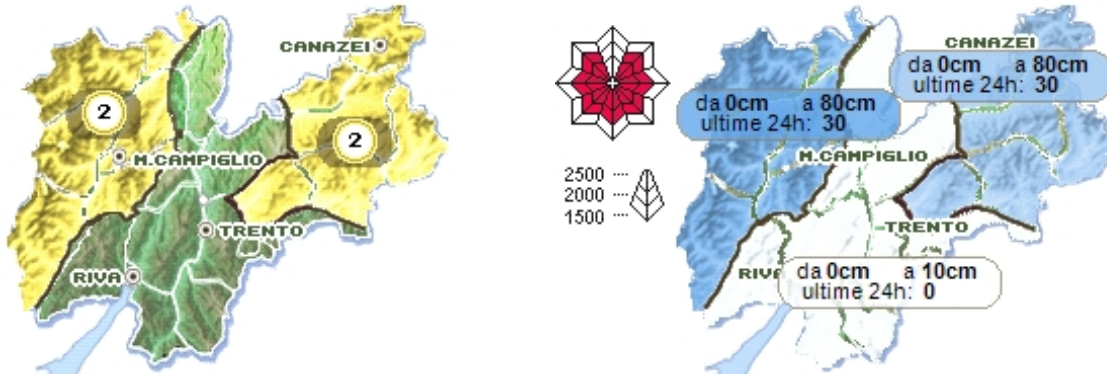
# Bollettino neve valanghe valido per la provincia di Trento



emesso lunedì 16 maggio 2011 alle ore 11:25

## Situazione di lunedì 16 maggio 2011

Pericolo valanghe moderato (grado 2) oltre i 2000 metri di quota



Le intense precipitazioni di domenica mattina hanno apportato neve fresca localmente già a partire dai 1600-1800 metri di quota; dai 2000 ai 2500 m si sono registrati spessori variabili tra i 20 ed i 30 cm circa. Il forte vento da nord, che ha accompagnato e seguito la fase perturbata, ha inoltre creato pericolosi accumuli eolici in canali e versanti sottocresta. Il manto nevoso preesistente era ormai in isoterma, umido per tutto il suo spessore e generalmente stabile; il pericolo valanghe evidentemente caratterizza quindi solo gli ambiti dell'alta quota, dove si registrano ancora spessori significativi di neve al suolo (250 - 300 cm oltre i 2600-2700 m) e deriva soprattutto dalla presenza dei nuovi depositi di neve fresca, spesso formati da lastroni di neve ventata poco collegati alla neve sottostante e localmente staccabili già con debole sovraccarico. Per l'attività scialpinistica ed escursionistica occorre considerare adeguatamente locali zone pericolose ed è richiesta una buona capacità di valutazione locale del pericolo valanghe.

**Punti più pericolosi:** In quota, oltre i 2000 m circa, ripidi pendii e zone interessate da recenti accumuli eolici, come canali, zone sottocresta a ridosso dei cambi di pendenza, conche ed avvallamenti.

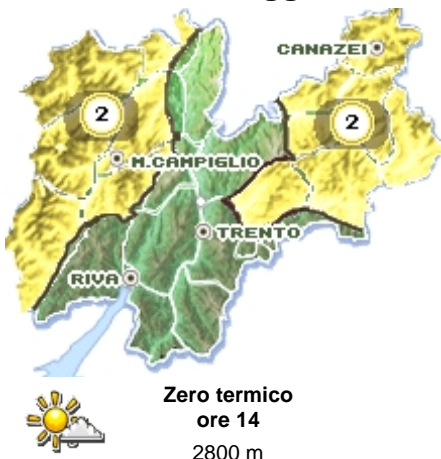
Ultima nevicata significativa 15 maggio 2011

Ultimo episodio di vento forte 15 maggio 2011

## Previsione per i prossimi giorni

Pericolo valanghe in graduale diminuzione, ma soggetto all'andamento diurno delle temperature

**martedì 17 maggio 2011**



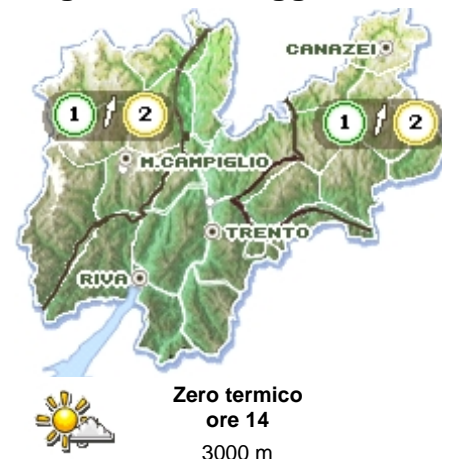
Molto soleggiato, con addensamenti sui rilievi specie nelle ore più calde quando non si esclude qualche occasionale breve rovescio. Pericolo valanghe moderato (grado 2) in quota.

**mercoledì 18 maggio 2011**



In prevalenza soleggiato, salvo temporanei addensamenti in prossimità dei rilievi ove sarà possibile qualche rovescio. Pericolo valanghe moderato (grado 2) in quota, stazionario.

**giovedì 19 maggio 2011**



Perlopiù soleggiato, salvo addensamenti cumuliformi sui rilievi nelle ore centrali; pericolo valanghe debole (grado 1), in aumento fino a moderato (grado 2) nelle ore più calde della giornata

Prossima emissione bollettino: Venerdì 20 maggio 2011

Codice previsore: MG

Indice pericolo:



Molto forte



Forte



Marcato



Moderato



Debole