



Bollettino neve valanghe

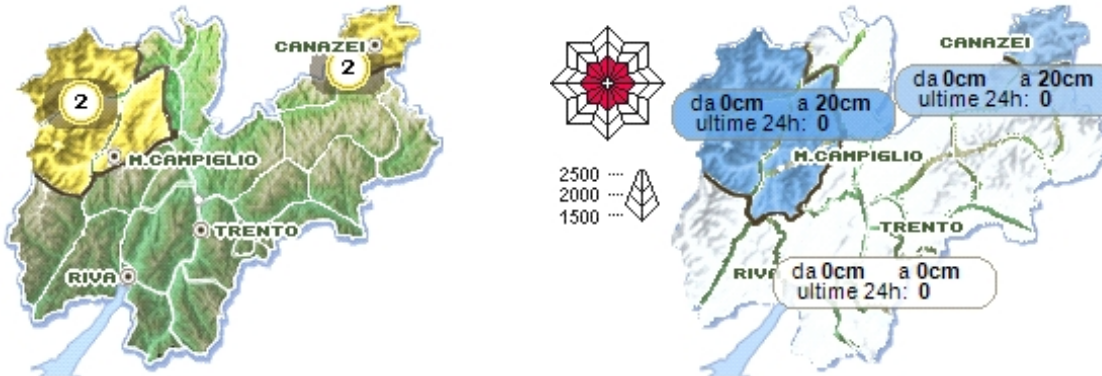
valido per la provincia di Trento

emesso venerdì 9 dicembre 2011 alle ore 10:05



Situazione di venerdì 9 dicembre 2011

Pericolo valanghe moderato (grado 2) nei punti pericolosi nelle zone di accumulo sottovento.



Il manto nevoso, sul territorio della Provincia di Trento, è presente con quantità significative solo oltre i 2300-2500 m di quota, specie sui settori occidentali.

I valori di neve al suolo osservati sono di circa 30-60 cm; oltre i 2700-2800 m dei settori occidentali, le quantità osservate sono di 100-160 cm. La distribuzione della neve al suolo è comunque molto irregolare, con la presenza in quota di accumuli eolici in conche e canali alternati a dorsali prive di neve. Il manto è costituito per tutto lo spessore da grani in fase di trasformazione verso forme angolari e brine su cui poggiano generalmente delle croste da vento spesso non portanti; il pericolo valanghe caratterizza solo gli ambiti dell'alta quota, dove si registrano spessori significativi di neve al suolo e deriva soprattutto dai depositi più recenti, spesso formati da lastroni di neve ventata, non collegati al manto sottostante e staccabili generalmente con debole sovraccarico. Le condizioni per l'attività scialpinistica ed escursionistica sono limitate, occorre pianificare con attenzione gli itinerari ed è richiesta una buona capacità di valutazione locale.

Punti più pericolosi: In quota, oltre i 2500 m circa, zone interessate da recenti accumuli eolici, come canali, zone sottocresta o a ridosso di significativi cambi di pendenza, conche ed avvallamenti.

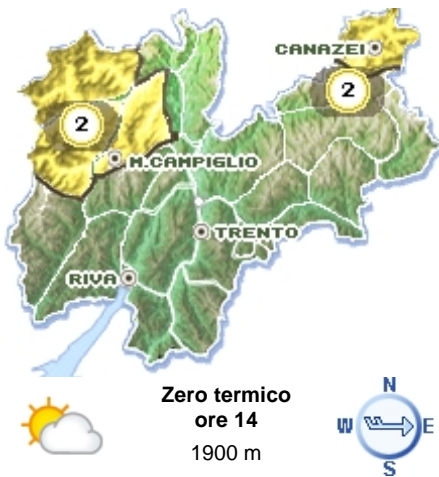
Ultima nevicata significativa 07 dicembre 2011

Ultimo episodio di vento forte 08 dicembre 2011

Previsione per i prossimi giorni

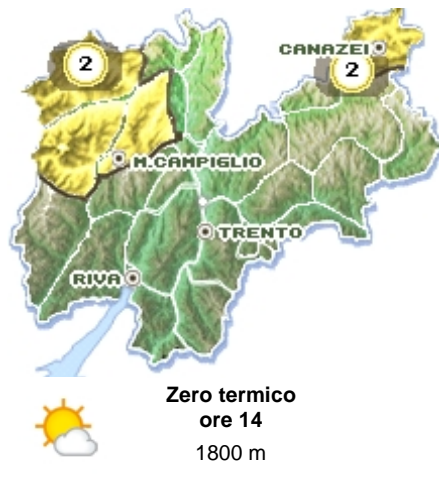
Pericolo valanghe stazionario.

sabato 10 dicembre 2011



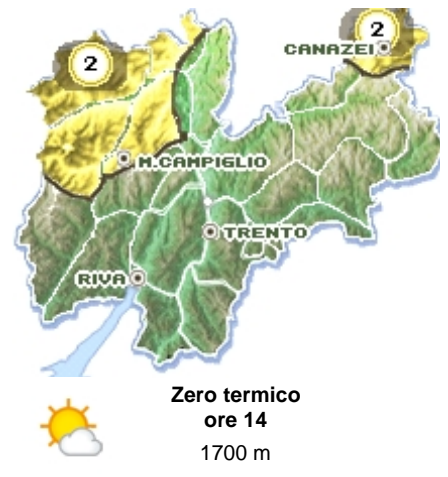
Soleggiato con nuvolosità irregolare specie sui settori più a sud. Pericolo valanghe stazionario

domenica 11 dicembre 2011



Perlopiù soleggiato

lunedì 12 dicembre 2011



Irregolarmente nuvoloso con possibili deboli piovoschi

Prossima emissione bollettino: 12/12/2011

Codice previsore: SB

Indice pericolo:



Molto forte



Forte



Marcato



Moderato



Debole