



Bollettino neve valanghe

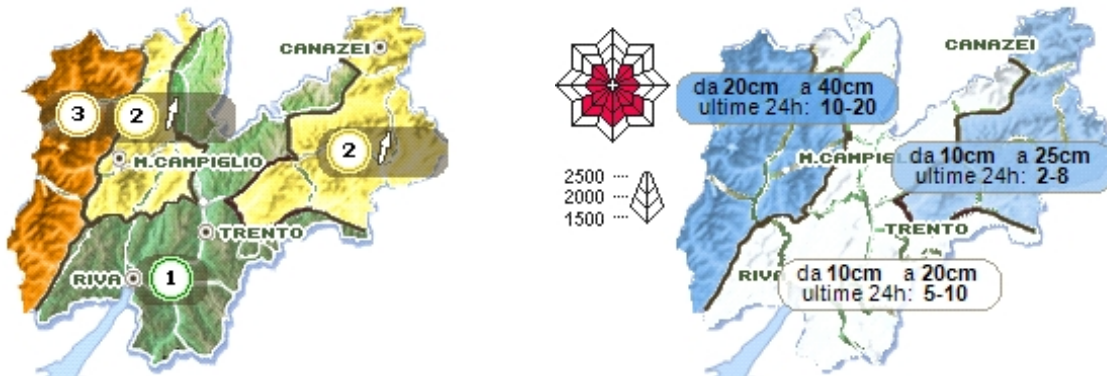
valido per la provincia di Trento

emesso sabato 17 dicembre 2011 alle ore 11:08



Situazione di sabato 17 dicembre 2011

Sui settori nord-occidentali della provincia, a causa del forte vento in quota, pericolo valanghe marcato (grado 3); altrove pericolo da debole (grado 1) a moderato (grado 2)



Le precipitazioni che, a più riprese, hanno interessato il territorio provinciale dall'inizio della settimana hanno assunto carattere nevoso dagli 800-1000 m circa (ma localmente anche a quote inferiori) ed hanno apportato complessivamente dai 20 ai 60 cm di neve fresca, con i valori maggiori concentrati sui settori occidentali. Fino ai 2000 metri la neve è andata a depositarsi direttamente sul terreno, mentre alle quote maggiori ha incrementato un manto nevoso preesistente in parte costituito da cristalli in trasformazione verso forme angolari e brina. Il vento che ha accompagnato e seguito le ultime fasi perturbate ha distribuito in maniera molto irregolare il manto nevoso, contribuendo a creare notevoli cornici e depositi nelle zone sottovento, specie quelle esposte ai quadranti meridionali. Il distacco di lastroni di neve ventata, scarsamente collegati al manto sottostante, potrà avvenire anche con debole sovraccarico, mentre l'attività valanghiva spontanea sarà probabilmente limitata a piccole valanghe di neve a debole coesione dai pendii più ripidi. Le condizioni per l'attività scialpinistica ed escursionistica in quota sono attualmente sfavorevoli a causa del forte vento; in ogni caso, anche nei prossimi giorni, sarà comunque richiesta una buona capacità di valutazione locale del pericolo.

Punti più pericolosi: Per piccole valanghe spontanee, tutti i pendii molto ripidi con fondo scivoloso; per distacchi provocati: in quota, oltre i 2000 m circa, zone interessate dai recenti accumuli eolici, come canali, zone sottocresta o a ridosso di significativi cambi di pendenza

Ultima nevicata significativa 16 dicembre 2011

Ultimo episodio di vento forte 17 dicembre 2011

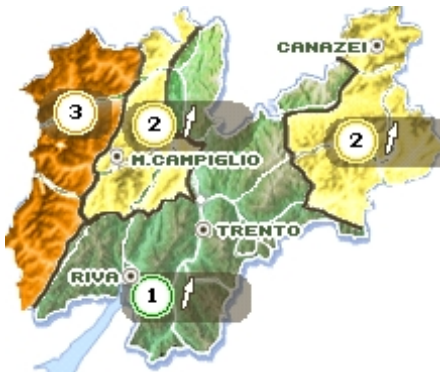
Previsione per i prossimi giorni

Il calo delle temperature rallenta l'assessamento del manto nevoso e mantiene costante il pericolo valanghe

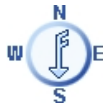
domenica 18 dicembre 2011

lunedì 19 dicembre 2011

martedì 20 dicembre 2011



Zero termico
ore 14
900 m



Nuvoloso con vento da nord, temperature in calo; pericolo valanghe in aumento fino a 3 (marcato) in quota, a causa del trasporto eolico



Zero termico
ore 14
600 m



Poco nuvoloso, con vento da nord e temperature in ulteriore calo; pericolo valanghe stazionario



Zero termico
ore 14
600 m



Soleggiato, ma freddo e ventoso; pericolo valanghe stazionario

Prossima emissione bollettino: Lunedì 19 dicembre 2011

Codice previsore: MG

Indice pericolo:



Molto forte



Forte



Marcato



Moderato



Debole