



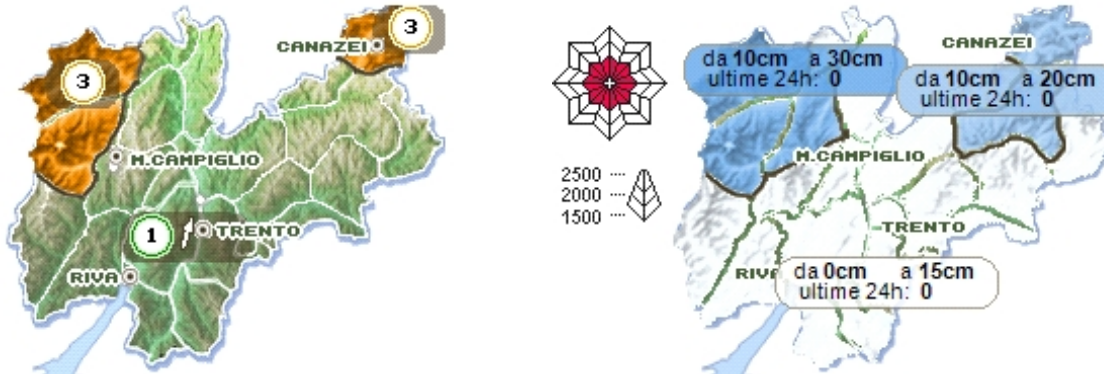
Bollettino neve valanghe valido per la provincia di Trento



emesso lunedì 2 gennaio 2012 alle ore 12:48

Situazione di lunedì 2 gennaio 2012

pericolo marcato (grado 3) in particolari localizzazioni in quota oltre i 2500 m circa nelle zone di accumulo sottovento



Attualmente l'innevamento è distribuito in maniera molto irregolare in funzione dell'esposizione e dell'erosione causata dall'azione di trasporto della neve per effetto eolico. Valori significativi di neve al suolo con spessori variabili dai 10 ai 30 cm si rilevano oltre i 2000 m di quota circa. Oltre i 2700 m si possono trovare spessori superiori al metro. Il manto nevoso generalmente di spessore ridotto è soggetto a forte gradiente di temperatura e presenta all'interno grani di tipo angolare e brina, alternati a croste superficiali da vento e da rigelo. Il pericolo valanghe caratterizza gli ambiti dell'alta quota e deriva in particolare dai lastroni di neve ventata localizzati soprattutto in canali e zone sottovento, staccabili con debole sovraccarico, che poggiano su grani angolari e/o su spessori molto fragili e rilevanti di brina di profondità con scarsissima coesione. Le condizioni per l'attività scialpinistica ed escursionistica nelle localizzazioni descritte in quota, sono limitate, occorre pianificare con attenzione gli itinerari ed è richiesta una buona capacità di valutazione locale. Grado di pericolo fino a marcato (grado 3) nei punti pericolosi oltre i 2500 m di quota circa, nei gruppi dolomitici più elevati, gruppi Adamello Cevedale e Marmolada.

Le precipitazioni a carattere nevoso oltre i 1300 m e localmente a quote inferiori, attese nel pomeriggio sera, in concomitanza di venti forti sud occidentali e successivi rinforzi da nord determineranno localmente un aumento del rischio.

Punti più pericolosi: Zone in quota oltre i 2500 m circa interessate da accumuli eolici (canaloni conche avvallamenti, zone sottocresta o in prossimità di bruschi cambi di pendenza).

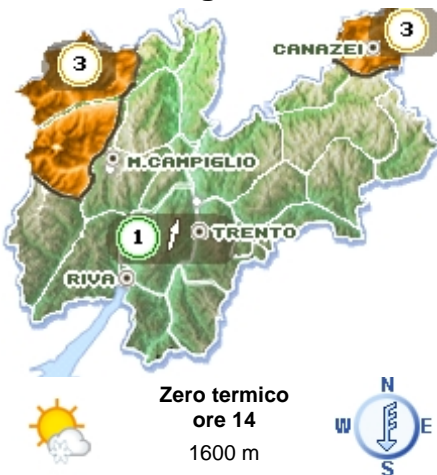
Ultima nevicata significativa 29 dicembre 2011

Ultimo episodio di vento forte 31 dicembre 2011

Previsione per i prossimi giorni

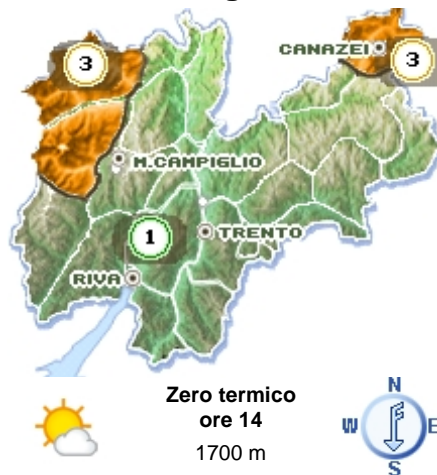
pericolo valanghe localmente in aumento

martedì 3 gennaio 2012



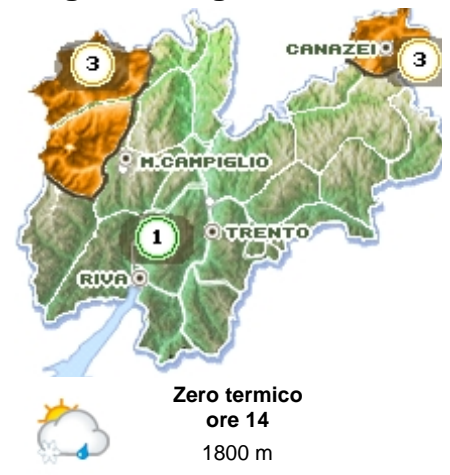
precipitazioni in esaurimento ad est nelle prime ore del mattino, in seguito perlopiù soleggiato.
Pericolo valanghe localmente in aumento.

mercoledì 4 gennaio 2012



Soleggiato.
Pericolo valanghe stazionario.

giovedì 5 gennaio 2012



Poco soleggiato con deboli precipitazioni, specie sui settori settentrionali.
Pericolo valanghe in aumento in relazione all'entità delle neviccate.

Prossima emissione bollettino: mercoledì 04 gennaio 2012

Codice previsore: WB

Indice pericolo:



Molto forte



Forte



Marcato



Moderato



Debole