



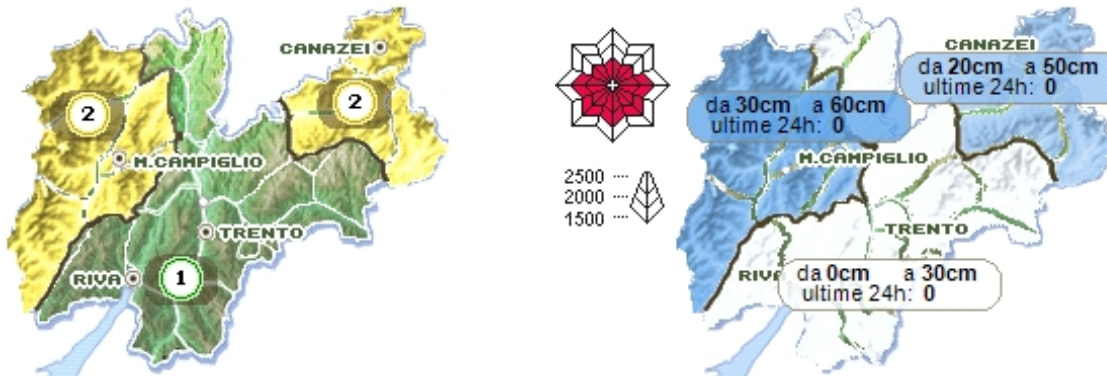
Bollettino neve valanghe valido per la provincia di Trento

emesso lunedì 16 gennaio 2012 alle ore 11:30



Situazione di lunedì 16 gennaio 2012

Pericolo moderato (grado 2) generalmente oltre i 2000 metri di quota; permangono comunque limitate zone con pericolo maggiore dovute agli accumuli eolici.



La copertura nevosa del territorio provinciale non è continua e nei settori meridionali o sui versanti maggiormente soleggiati e battuti dal vento il manto è assente fino alle quote più elevate. Lo spessore totale di neve al suolo, ai 2000 m di quota, varia dai 20 ai 60 cm circa con distribuzione molto irregolare. Nella maggior parte dei casi il manto nevoso è costituito da una base a debole coesione di grani angolari o brina di profondità sovraccaricata dalla neve delle precipitazioni più recenti. Oltre il limite boschivo l'azione del vento ha formato notevoli accumuli eolici costituiti spesso da lastroni anche molto duri. Solo alle quote molto elevate, oltre i 2500 m, il manto raggiunge spessori significativi, si presenta maggiormente stratificato e moderatamente consolidato. Il pericolo oltre i 2000 m circa si mantiene quindi da debole a moderato. Valanghe spontanee sono poco probabili ma permangono situazioni critiche, localizzate e generalmente ben individuabili, in presenza di depositi da vento dove sarà possibile provocare il distacco di valanghe a lastroni di piccola o media grandezza già con un debole sovraccarico. Per l'attività scialpinistica ed escursionistica in quota, resa difficoltosa dalla discontinuità del manto e da situazioni particolari, è quindi sempre necessaria una buona capacità di valutazione locale del pericolo.

Punti più pericolosi: oltre il limite boschivo, tutte le zone potenzialmente interessate da accumuli eolici, come canali, conche, avvallamenti, pendii sottocresta o in prossimità di bruschi cambi di pendenza

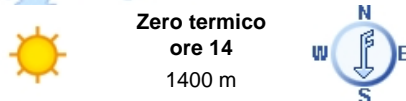
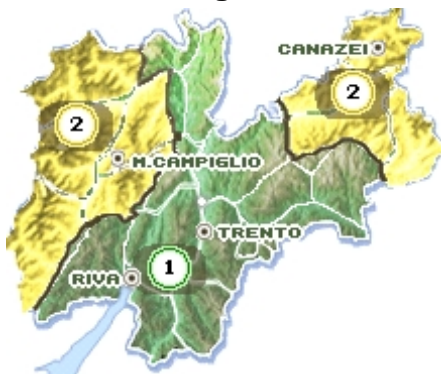
Ultima nevicata significativa 5 gennaio 2012

Ultimo episodio di vento forte 14 gennaio 2012

Previsione per i prossimi giorni

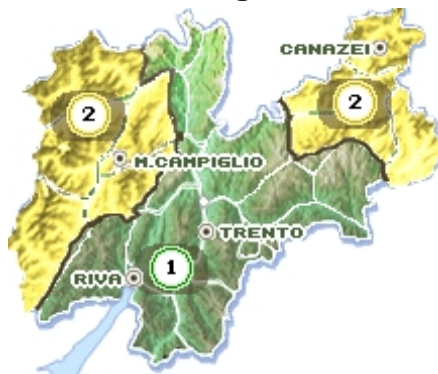
Non si prevedono variazioni significative alla situazione di pericolo descritta

martedì 17 gennaio 2012



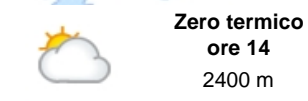
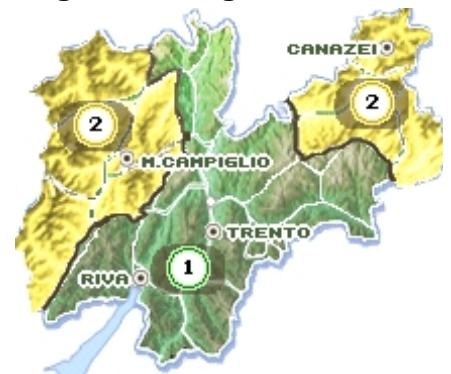
Sereno; pericolo valanghe stazionario

mercoledì 18 gennaio 2012



Perlopiù soleggiato al mattino, con nuvolosità in aumento nel pomeriggio; pericolo valanghe stazionario

giovedì 19 gennaio 2012



Nuvolosità irregolare, maggiore a nord, con possibilità di lievi neviccate sui rilievi settentrionali; pericolo valanghe in possibile aumento.

Prossima emissione bollettino: Mercoledì 18 gennaio 2012

Codice previsore: WB

Indice pericolo:



Molto forte



Forte



Marcato



Moderato



Debole