



Bollettino neve valanghe

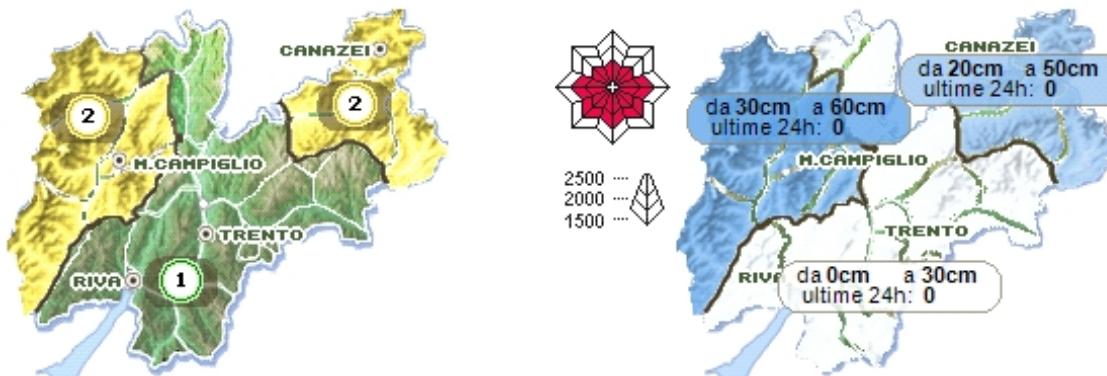
valido per la provincia di Trento

emesso mercoledì 18 gennaio 2012 alle ore 11:55



Situazione di mercoledì 18 gennaio 2012

Pericolo moderato (grado 2) generalmente oltre i 2000 metri di quota; permangono comunque limitate zone con pericolo maggiore dovute agli accumuli eolici.



La copertura nevosa del territorio provinciale non è continua e nei settori meridionali o sui versanti maggiormente soleggiati e battuti dal vento il manto è assente fino alle quote più elevate. Lo spessore totale di neve al suolo, ai 2000 m di quota, varia dai 20 ai 60 cm circa con distribuzione molto irregolare. Nella maggior parte dei casi il manto nevoso è costituito da una base a debole coesione di grani angolari o brina di profondità sovraccaricata dalla neve delle precipitazioni più recenti. Oltre il limite boschivo l'azione del vento ha formato notevoli accumuli eolici costituiti spesso da lastroni anche molto duri. Solo alle quote molto elevate, oltre i 2500 m, il manto raggiunge spessori significativi, si presenta maggiormente stratificato e moderatamente consolidato. Il pericolo oltre i 2000 m circa si mantiene quindi da debole a moderato. Valanghe spontanee sono poco probabili ma permangono situazioni critiche, localizzate e generalmente ben individuabili, in presenza di depositi da vento dove sarà possibile provocare il distacco di valanghe a lastroni di piccola o media grandezza già con un debole sovraccarico. L'attività scialpinistica ed escursionistica in quota è ostacolata dalla discontinuità del manto nevoso e dal vento; di conseguenza è sempre necessaria una buona capacità di valutazione locale del pericolo.

Punti più pericolosi: oltre il limite boschivo, tutte le zone potenzialmente interessate da accumuli eolici, come canali, conche, avvallamenti, pendii sottocresta o in prossimità di bruschi cambi di pendenza

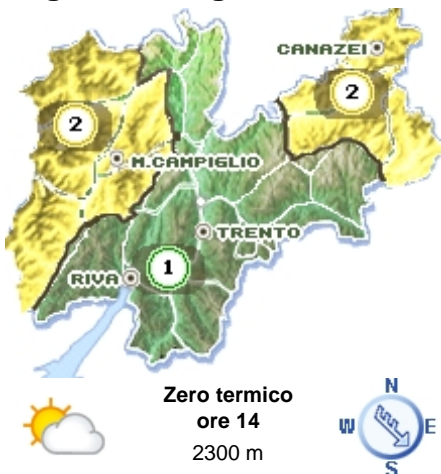
Ultima nevicata significativa 5 gennaio 2012

Ultimo episodio di vento forte 14 gennaio 2012

Previsione per i prossimi giorni

Pericolo generalmente stazionario con un possibile aumento in quota per nuovi depositi eolici

giovedì 19 gennaio 2012



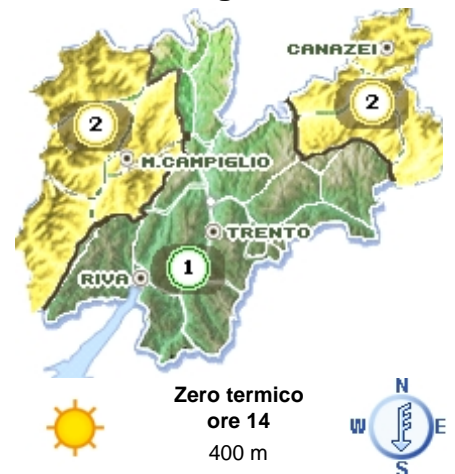
parzialmente soleggiato per nubi alte o medio alte a tratti stratificate; pericolo valanghe stazionario

venerdì 20 gennaio 2012



soleggiato con addensamenti più probabili dal pomeriggio e sui rilievi settentrionali dove sono possibili bufere di neve; pericolo valanghe localmente in possibile aumento

sabato 21 gennaio 2012



molto soleggiato, freddo e ventoso; pericolo valanghe in possibile aumento.

Prossima emissione bollettino: Venerdì 20 gennaio 2012

Codice previsore: WB

Indice pericolo:



Molto forte



Forte



Marcato



Moderato



Debole