



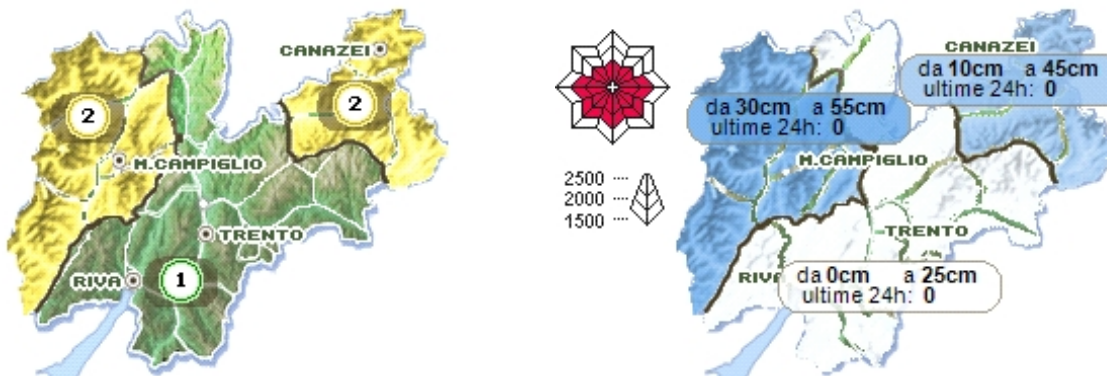
Bollettino neve valanghe valido per la provincia di Trento



emesso venerdì 20 gennaio 2012 alle ore 11:29

Situazione di venerdì 20 gennaio 2012

Pericolo moderato (grado 2) generalmente oltre i 2000 metri in possibile aumento per l'effetto delle buffere di neve in quota.



La copertura nevosa del territorio provinciale non è continua e nei settori meridionali o sui versanti maggiormente soleggiati e battuti dal vento il manto è assente fino alle quote più elevate. Lo spessore totale di neve al suolo, ai 2000 m di quota, varia dai 20 ai 60 cm circa con distribuzione molto irregolare. Nella maggior parte dei casi il manto nevoso è costituito da una base a debole coesione di grani angolari o brina di profondità sovraccaricata dalla neve delle precipitazioni più recenti. Oltre il limite boschivo l'azione del vento ha formato notevoli accumuli eolici costituiti spesso da lastroni anche molto duri. Solo alle quote molto elevate, oltre i 2500 m, il manto raggiunge spessori significativi, si presenta maggiormente stratificato e moderatamente consolidato. Il pericolo oltre i 2000 m circa si mantiene quindi da debole a moderato. Valanghe spontanee sono poco probabili ma permangono situazioni critiche in presenza di depositi da vento dove sarà possibile provocare il distacco di valanghe a lastroni di piccola o media grandezza già con un debole sovraccarico. L'attività scialpinistica ed escursionistica in quota è ostacolata dalla discontinuità del manto nevoso e dalle buffere di neve in atto che porteranno nuovi depositi di neve fresca dai 5 ai 20 cm sui settori settentrionali; di conseguenza è sempre necessaria una buona capacità di valutazione locale del pericolo.

Punti più pericolosi: oltre il limite boschivo, tutte le zone potenzialmente interessate da accumuli eolici, come canaloni, conche, avvallamenti, pendii sottocresta o in prossimità di bruschi cambi di pendenza

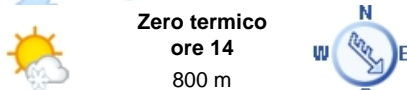
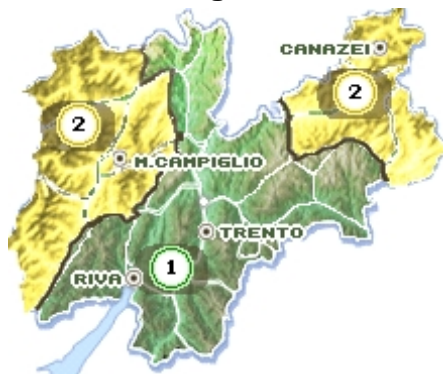
Ultima nevicata significativa 5 gennaio 2012

Ultimo episodio di vento forte 14 gennaio 2012

Previsione per i prossimi giorni

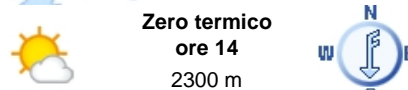
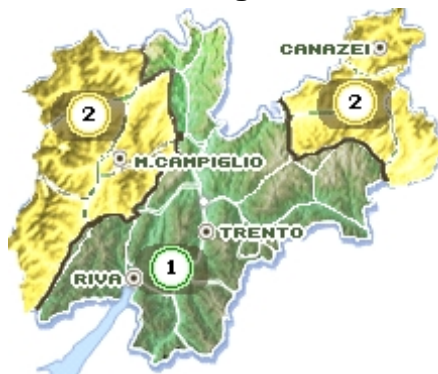
Pericolo generalmente stazionario con un possibile aumento in quota per l'effetto delle buffere di neve previste

sabato 21 gennaio 2012



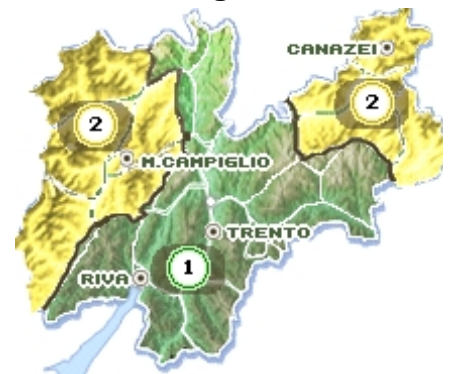
inizialmente nuvoloso con possibili deboli precipitazioni nella notte e al mattino sui settori settentrionali, nevose oltre i 600 m circa, localmente anche a quote più basse. In seguito perlopiù soleggiato salvo nubi stratiformi specie a nord. Pericolo valanghe in possibile aumento.

domenica 22 gennaio 2012



in prevalenza soleggiato; pericolo valanghe in possibile aumento.

lunedì 23 gennaio 2012



perlopiù soleggiato; pericolo valanghe in possibile aumento.

Prossima emissione bollettino: Lunedì 23 gennaio 2012

Codice previsore: WB

Indice pericolo: **5** Molto forte **4** Forte **3** Marcato **2** Moderato **1** Debole