



Bollettino neve valanghe

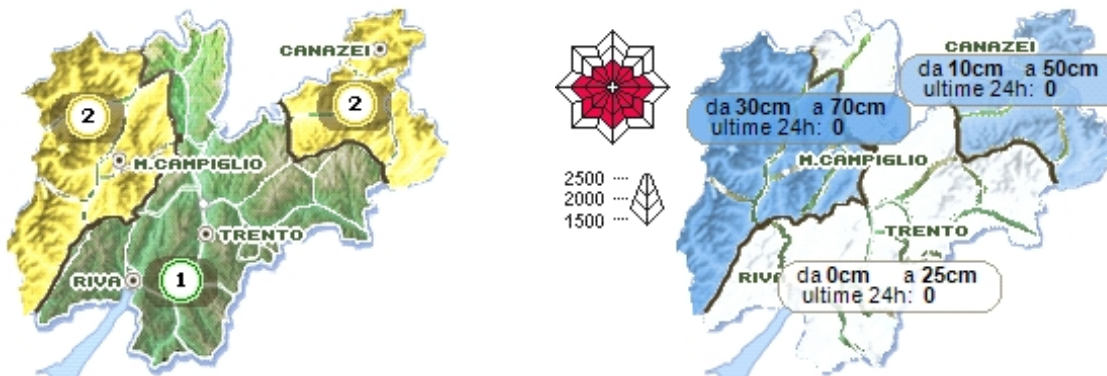
valido per la provincia di Trento

emesso mercoledì 25 gennaio 2012 alle ore 12:11



Situazione di mercoledì 25 gennaio 2012

Pericolo valanghe moderato (grado 2), generalmente oltre i 2000 metri di quota; permangono limitate zone particolarmente insidiose, localizzate in canali interessati da accumuli eolici alle quote più elevate



Solo deboli nevicate, accompagnate da vento in quota, hanno interessato le zone settentrionali del territorio provinciale nella giornata di ieri; la distribuzione della neve al suolo è inoltre irregolare a causa del vento e gli spessori totali misurati, ai 2000 m di quota, variano dai 10 ai 60 cm circa. La copertura non è comunque continua e, specie nei settori meridionali, sui versanti maggiormente soleggiati il manto è assente fino alle quote più elevate. Oltre il limite boschivo sono presenti notevoli accumuli eolici, generalmente ben individuabili, costituiti spesso da lastroni anche molto duri, che poggiano su un manto costituito da neve trasformata, con grani angolari o brina di profondità. Solo alle quote molto elevate, oltre i 2500 m, il manto raggiunge spessori significativi, si presenta maggiormente stratificato e moderatamente consolidato. Il pericolo valanghe, generalmente debole fino ai 2000 m circa, si mantiene moderato oltre tale quota; valanghe spontanee sono poco probabili, ma permangono situazioni critiche in presenza di depositi da vento dove sarà possibile provocare il distacco di valanghe a lastroni di piccola o media grandezza già con un debole sovraccarico. L'attività scialpinistica ed escursionistica in quota è in parte ostacolata dalla discontinuità del manto nevoso, ma richiede comunque una attenta valutazione locale del pericolo.

Punti più pericolosi: Oltre il limite boschivo, tutte le zone potenzialmente interessate da accumuli eolici, come canali, conche, avvallamenti, pendii sottocresta o in prossimità di bruschi cambi di pendenza

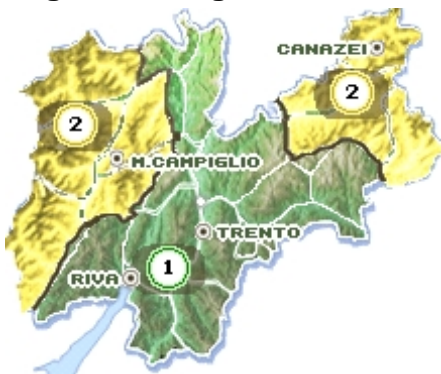
Ultima nevicata significativa 20-21 gennaio 2012

Ultimo episodio di vento forte 21 gennaio 2012

Previsione per i prossimi giorni

Situazione stazionaria dal punto di vista nivologico

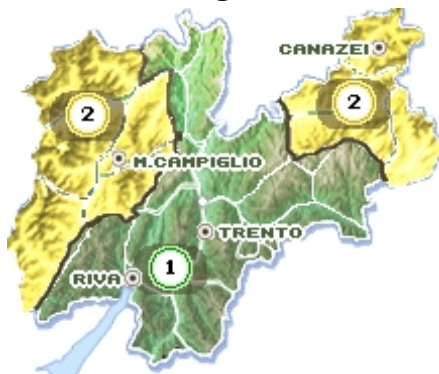
giovedì 26 gennaio 2012



Zero termico
ore 14
300 m

Sereno con temperature minime in calo e massime in contenuto aumento; pericolo valanghe stazionario

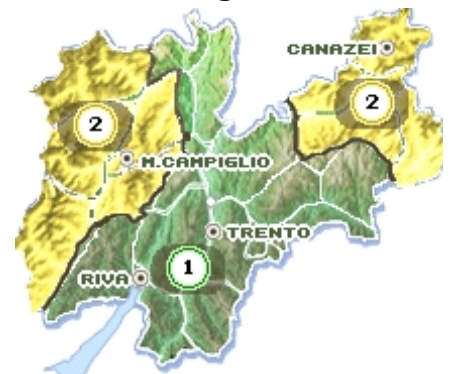
venerdì 27 gennaio 2012



Zero termico
ore 14
900 m

Nuvoloso o poco nuvoloso, con temperature in generale contenuto aumento; pericolo valanghe stazionario

sabato 28 gennaio 2012



Zero termico
ore 14
800 m

Coperto con possibili deboli precipitazioni, nevose anche a quote basse; pericolo valanghe moderato (grado 2) oltre i 2000 m di quota

Prossima emissione bollettino: Venerdì 27 gennaio 2012

Codice previsore: MG

Indice pericolo:



Molto forte



Forte



Marcato



Moderato



Debole