



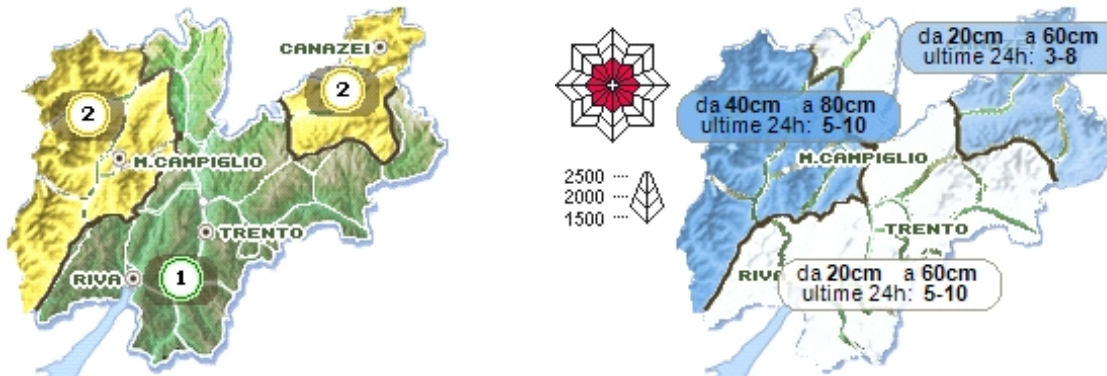
Bollettino neve valanghe valido per la provincia di Trento



emesso lunedì 6 febbraio 2012 alle ore 11:55

Situazione di lunedì 6 febbraio 2012

Pericolo moderato (grado 2) in aumento in quota fino a marcato (grado 3) in corrispondenza di accumuli eolici per possibili distacchi con debole sovraccarico.



Le nevicate della scorsa settimana hanno interessato tutto il territorio provinciale con apporti di neve fresca, molto leggera e facilmente trasportabile dal vento, variabili tra i 10 ed i 20 cm. Il manto nevoso, sul territorio della Provincia di Trento, è ora presente con quantità significative solo oltre i 2500 m di quota. La distribuzione della neve al suolo per effetto del forte vento che ha caratterizzato gli ultimi giorni è molto irregolare, con la presenza in quota di accumuli eolici in conche e canali alternati a dorsali sopravento soggette all'erosione prive di neve. I lastroni da vento, costituiti prevalentemente da grani arrotondati per effetto dell'azione meccanica del trasporto eolico, caratterizzano generalmente gli strati superficiali del manto che poggiano sul manto preesistente, di esiguo spessore, costituito da vecchie croste superficiali portanti molto dure e grani angolari al proprio interno con scarsissima coesione. Il pericolo valanghe moderato (grado 2) in aumento a marcato in particolari situazioni, caratterizza in genere gli ambiti oltre il limite boschivo, dove si registrano spessori significativi di neve al suolo e deriva quindi dai depositi più recenti di lastroni di neve ventata, non collegati al manto sottostante e staccabili in alcuni casi anche con debole sovraccarico. Le condizioni per l'attività scialpinistica ed escursionistica con quelle particolari condizioni sono limitate, occorre pianificare con attenzione gli itinerari ed è richiesta una buona capacità di valutazione locale.

Punti più pericolosi: Principali zone di accumulo localizzate sui pendii vicino alle creste, nei canali, nelle conche o in corrispondenza dei cambi di pendenza.

Ultima nevicata significativa 2 febbraio 2012

Ultimo episodio di vento forte 6 febbraio 2012

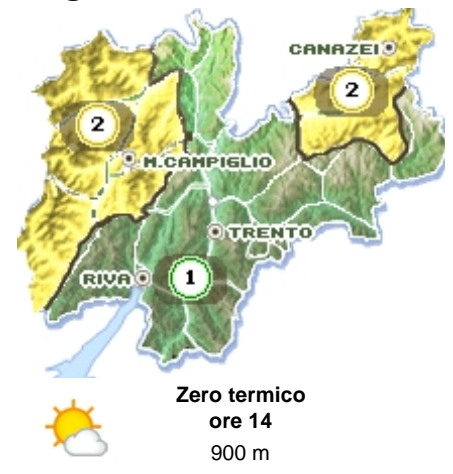
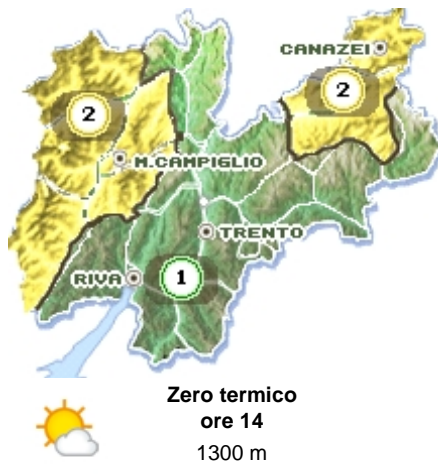
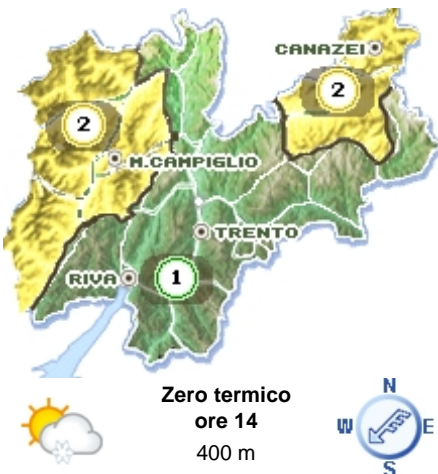
Previsione per i prossimi giorni

In montagna i forti o molto forti previsti porteranno ad un generale aumento del pericolo valanghe specie oltre il limite bosco

martedì 7 febbraio 2012

mercoledì 8 febbraio 2012

giovedì 9 febbraio 2012



Poco soleggiato con possibili deboli nevicate; pericolo moderato (grado 2) in aumento a marcato in particolari localizzazioni oltre il limite boschivo

Soleggiato con temporanei addensamenti più estesi al primo mattino; pericolo moderato (grado 2) oltre il limite boschivo

Soleggiato e localmente ventoso. Pericolo valanghe invariato

Prossima emissione bollettino: mercoledì 8 febbraio 2012

Codice previsore: SB

Indice pericolo: Molto forte Forte Marcato Moderato Debole