



# Bollettino neve valanghe

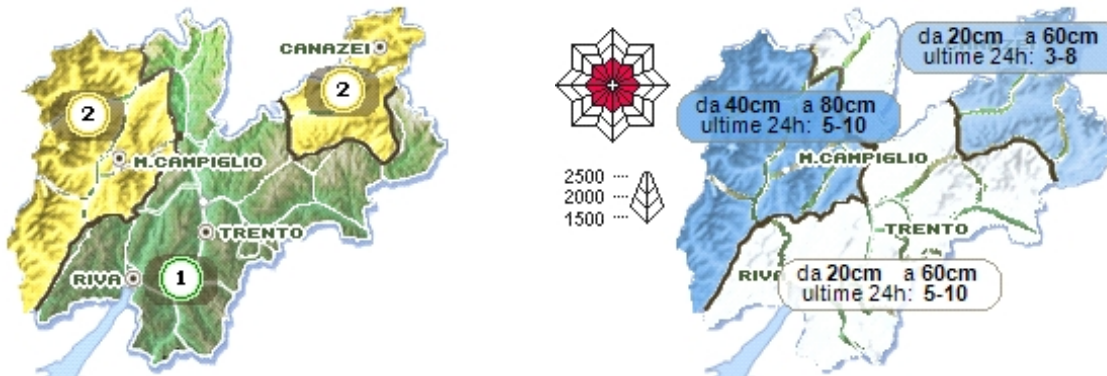
## valido per la provincia di Trento

emesso mercoledì 8 febbraio 2012 alle ore 12:12



### Situazione di mercoledì 8 febbraio 2012

**Pericolo moderato (grado 2) in aumento in quota fino a marcato (grado 3) in corrispondenza di accumuli eolici per possibili distacchi con debole sovraccarico.**



Le nevicate degli ultimi giorni accompagnate dal forte vento da est, hanno lievemente incrementato gli spessori del manto nevoso in quota, con apporti di neve fresca variabili tra i 5 ed i 20 cm. Il manto nevoso, sul territorio della nostra provincia è presente con quantità significative solo oltre i 2500 m di quota. La distribuzione della neve al suolo per effetto del forte vento che ha caratterizzato gli ultimi giorni è molto irregolare, con la presenza in quota di accumuli eolici in conche e canali alternati a dorsali sopravento soggette all'erosione e prive di neve. I lastroni da vento, costituiti prevalentemente da grani arrotondati per effetto dell'azione meccanica del trasporto eolico, caratterizzano generalmente gli strati superficiali del manto e poggiano su un manto preesistente di esiguo spessore costituito da vecchie croste superficiali portanti molto dure e grani angolari al proprio interno con scarsissima coesione. Il pericolo valanghe moderato (grado 2) in aumento a marcato in particolari situazioni, caratterizza in genere gli ambiti oltre il limite boschivo, dove si registrano spessori significativi di neve al suolo e deriva quindi dai depositi più recenti di lastroni di neve ventata, non collegati al manto sottostante e staccabili in alcuni casi anche con debole sovraccarico. Le condizioni per l'attività scialpinistica ed escursionistica in particolari situazioni sono limitate, occorre pianificare con attenzione gli itinerari ed è richiesta una buona capacità di valutazione locale.

**Punti più pericolosi:** Principali zone di accumulo localizzate sui pendii vicino alle creste, nei canali, nelle conche o in corrispondenza dei cambi di pendenza.

Ultima nevicata significativa 7 febbraio 2012

Ultimo episodio di vento forte 7 febbraio 2012

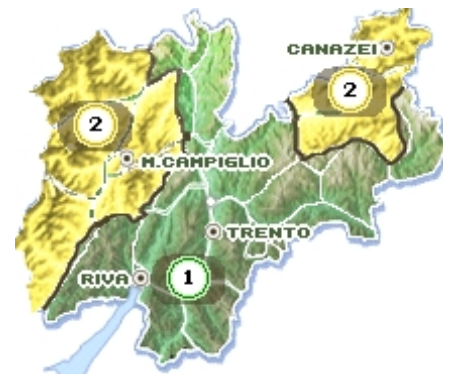
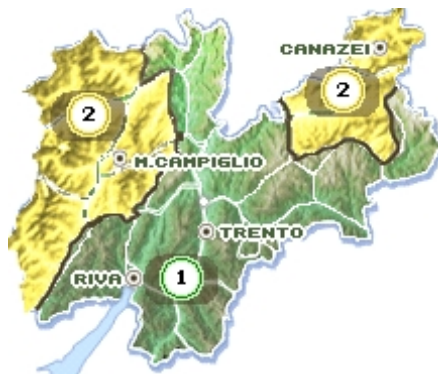
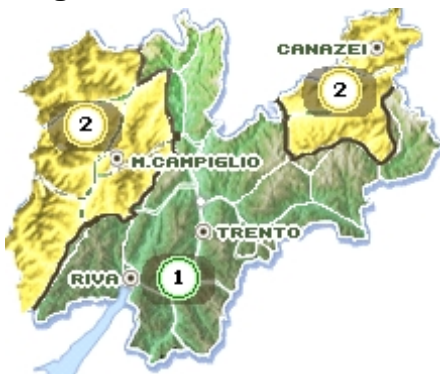
### Previsione per i prossimi giorni

In quota in particolari localizzazioni sottovento oltre il limite boschivo generale aumento del pericolo valanghe per distacchi

**giovedì 9 febbraio 2012**

**venerdì 10 febbraio 2012**

**sabato 11 febbraio 2012**



Zero termico  
ore 14  
1100 m

Zero termico  
ore 14  
100 m

Zero termico  
ore 14  
400 m

Al mattino perlopiù soleggiato; dal pomeriggio aumento della nuvolosità con possibili deboli precipitazioni in serata, specie a sud ed est. Pericolo valanghe stazionario.

Nuvoloso; non si esclude qualche occasionale episodio di nevischio sui rilievi; pericolo valanghe in aumento oltre il limite boschivo.

Molto nuvoloso con possibili deboli nevicate sparse. Pericolo valanghe invariato

Prossima emissione bollettino: venerdì 10 febbraio 2012

Codice previsore: SB

Indice pericolo:



Molto forte



Forte



Marcato



Moderato



Debole