



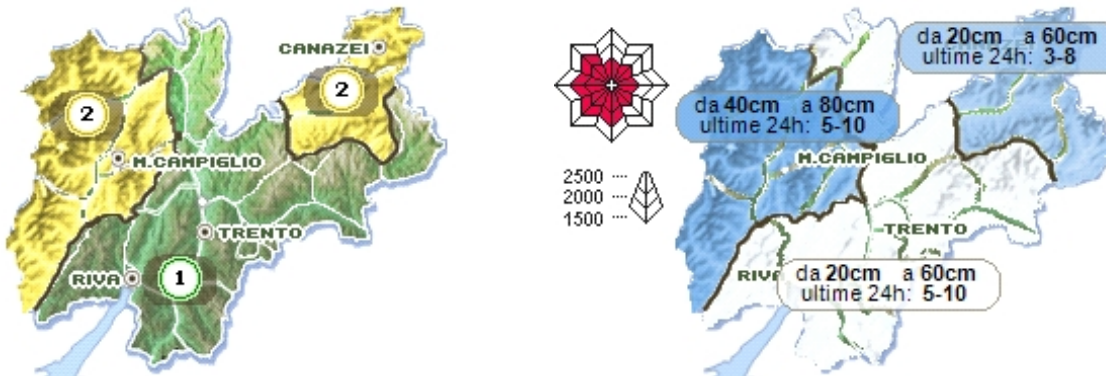
Bollettino neve valanghe valido per la provincia di Trento



emesso venerdì 10 febbraio 2012 alle ore 13:13

Situazione di venerdì 10 febbraio 2012

Pericolo moderato (grado 2) in aumento in quota fino a marcato (grado 3) in corrispondenza di accumuli eolici per possibili distacchi con debole sovraccarico.



Le debolissime recenti precipitazioni nevose accompagnate da forte vento, non hanno sostanzialmente mutato il quadro nivologico e valanghivo nella nostra provincia. Il manto nevoso, sul territorio provinciale è presente con quantità significative solo oltre i 2500 m di quota. La distribuzione della neve al suolo per effetto del forte vento che ha caratterizzato gli ultimi giorni è molto irregolare, con la presenza in quota di accumuli eolici in conche e canali alternati a dorsali sopravento soggette all'erosione e prive di neve. Il manto nevoso, generalmente non portante superficialmente o che si rompe al passaggio di uno sciatore sprofondando spesso fino negli strati basali a contatto con il terreno, è caratterizzato quindi da diffusi lastroni da vento, costituiti prevalentemente da grani arrotondati per effetto dell'azione meccanica del trasporto eolico che poggiano su un manto preesistente di esiguo spessore costituito da vecchie croste superficiali e grani angolari al proprio interno con scarsissima coesione. Il pericolo valanghe moderato (grado 2) in aumento a marcato in particolari situazioni, caratterizza in genere gli ambiti oltre il limite boschivo, dove si registrano spessori significativi di neve al suolo e deriva quindi dai depositi più recenti di lastroni di neve ventata, non collegati al manto sottostante e staccabili in alcuni casi anche con debole sovraccarico. Le condizioni per l'attività scialpinistica ed escursionistica in particolari situazioni sono limitate, occorre pianificare con attenzione gli itinerari ed è richiesta una buona capacità di valutazione locale.

Punti più pericolosi: Principali zone di accumulo localizzate sui pendii vicino alle creste, nei canali, nelle conche o in corrispondenza dei cambi di pendenza.

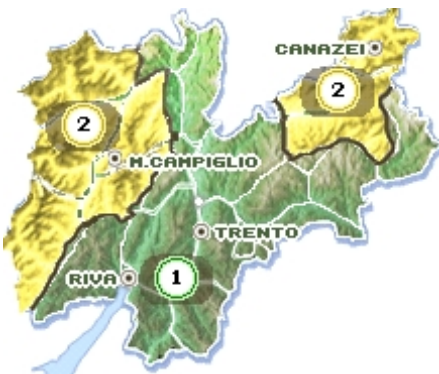
Ultima nevicata significativa 10 febbraio 2012

Ultimo episodio di vento forte 10 febbraio 2012

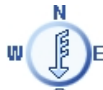
Previsione per i prossimi giorni

In quota in particolari localizzazioni sottovento oltre il limite boschivo generale aumento del pericolo valanghe per distacchi

sabato 11 febbraio 2012

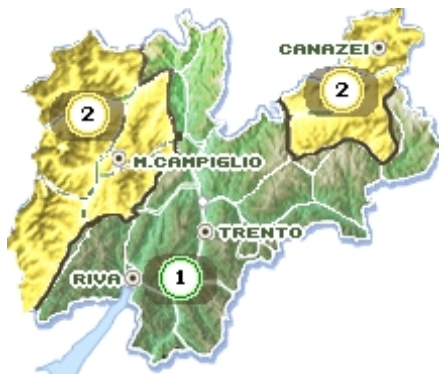


Zero termico
ore 14
300 m



Poco soleggiato con deboli nevicata sparse più probabili sui settori orientali. Pericolo valanghe stazionario.

domenica 12 febbraio 2012

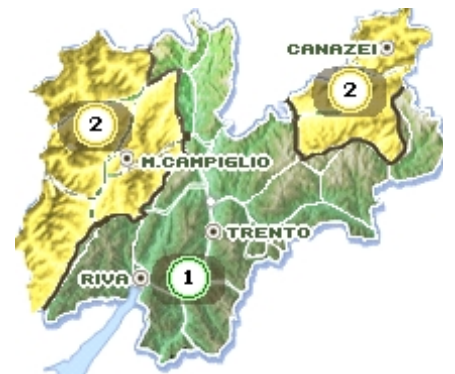


Zero termico
ore 14
600 m



Soleggiato con temporanei annuvolamenti. Non si può del tutto escludere la possibilità di deboli nevicata. Pericolo stazionario.

lunedì 13 febbraio 2012



Zero termico
ore 14
400 m

Parzialmente soleggiato. Pericolo valanghe invariato

Prossima emissione bollettino: lunedì 13 febbraio 2012

Codice previsore: SB

Indice pericolo:



Molto forte



Forte



Marcato



Moderato



Debole