



# Bollettino neve valanghe

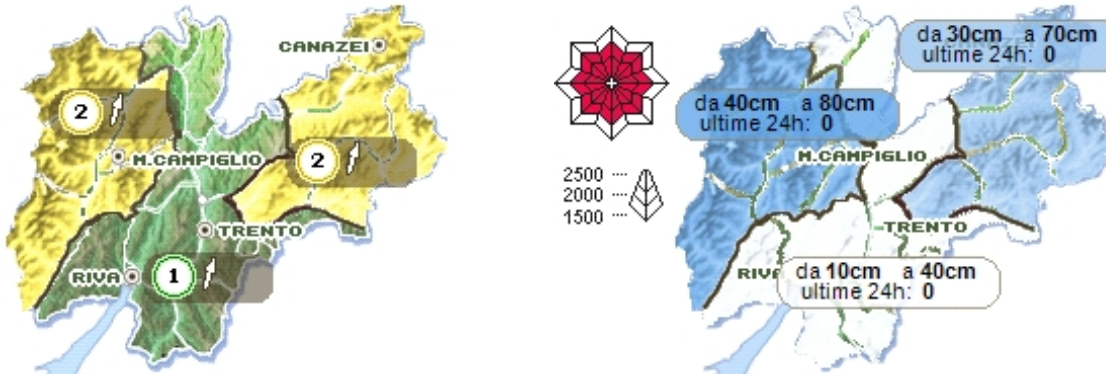
valido per la provincia di Trento

emesso venerdì 24 febbraio 2012 alle ore 13:41



## Situazione di venerdì 24 febbraio 2012

Pericolo moderato (grado 2) oltre il limite boschivo, in locale aumento durante le ore più calde del giorno



A causa delle scarse precipitazioni e dei forti venti il manto nevoso è molto esiguo e distribuito in modo molto irregolare. Gli spessori variano da pochi centimetri, nelle zone più soleggiate o erose, a 50-60 nelle zone più riparate; spessori significativi sono presenti solo in quota, specie a nordovest, o dovuti perlopiù agli effetti eolici con accumuli in conche, avvallamenti ed in prossimità di creste. Il manto presenta al proprio interno molti cristalli di tipo angolare, brine inglobate alternate a croste da vento o da rigelo, ed in prossimità del terreno spesso anche brina di fondo. Si osservano numerose croste da vento superficiali anche molto dure. Sulla maggior parte dei pendii l'esiguità degli spessori limita il pericolo valanghe, ma laddove gli spessori sono significativi il manto presenta un consolidamento piuttosto scarso ed il distacco in molti casi è possibile già con debole sovraccarico, anche se di limitate o al più medie dimensioni. In considerazione della situazione osservata il pericolo è da considerare generalmente moderato (grado 2); tuttavia in quota, ed in genere nella pratica alpinistica e scialpinistica, vanno valutate attentamente eventuali zone di accumulo, anche se di piccole dimensioni, poiché staccabili anche con debole sovraccarico. A causa del sensibile rialzo termico durante il giorno, il manto subisce un temporaneo indebolimento e dalle zone più riscaldate, specie se rocciose o molto ripide e scivolose, saranno possibili anche alcuni scaricamenti spontanei di piccole e medie dimensioni.

**Punti più pericolosi:** Zone di accumulo oltre il limite boschivo e, in particolare, canali e pendii molto ripidi in prossimità di creste, conche e bruschi cambi di pendenza. Durante il giorno zone rocciose e pendii molto soleggiate

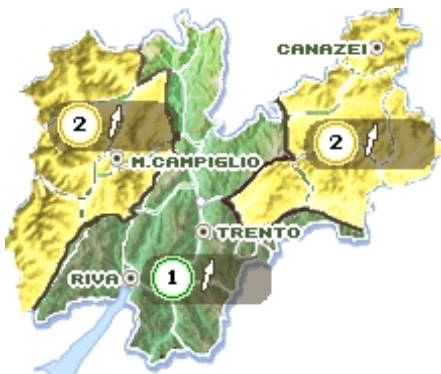
Ultima nevicata significativa 20 febbraio 2012

Ultimo episodio di vento forte 20 febbraio 2012

## Previsione per i prossimi giorni

Temporaneo aumento del pericolo durante il giorno a causa del sensibile rialzo termico previsto; stazionario da domenica

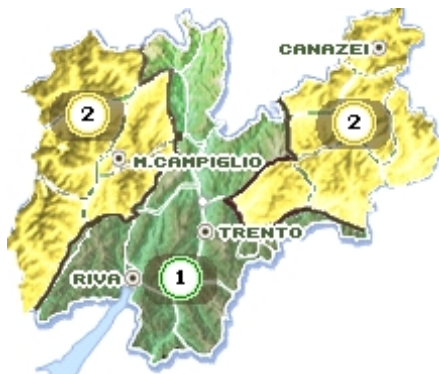
sabato 25 febbraio 2012



Zero termico  
ore 14  
2800 m

Soleggiato con valori di temperature sopra la media; temporaneo aumento del pericolo valanghe durante il giorno

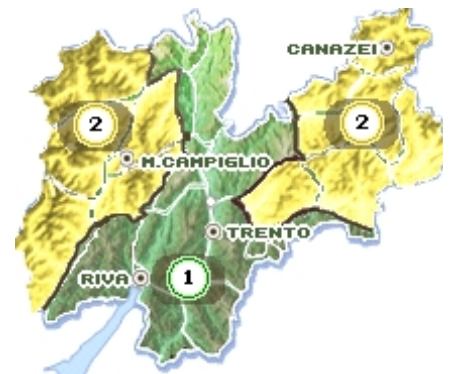
domenica 26 febbraio 2012



Zero termico  
ore 14  
1700 m

In prevalenza soleggiato, con transito di nubi alte e vento con possibilità di foehn in molte vallate; temperature in calo, specie in quota. Pericolo valanghe stazionario

lunedì 27 febbraio 2012



Zero termico  
ore 14  
1500 m

Sereno o poco nuvoloso, con temperature in ulteriore calo; pericolo valanghe stazionario

Prossima emissione bollettino: Lunedì 27 febbraio 2012

Codice previsore: MG

Indice pericolo:



Molto forte



Forte



Marcato



Moderato



Debole