



Bollettino neve valanghe

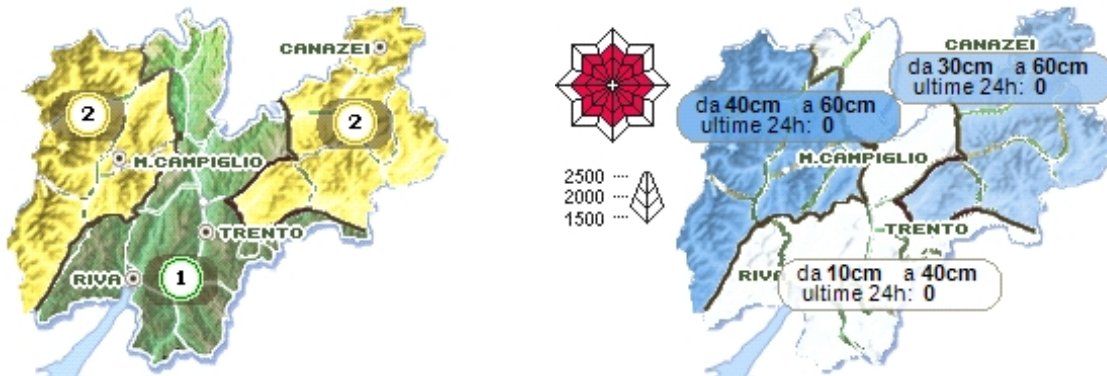
valido per la provincia di Trento

emesso lunedì 27 febbraio 2012 alle ore 12:30



Situazione di lunedì 27 febbraio 2012

Pericolo moderato (grado 2), oltre il limite boschivo



Una stagione invernale contraddistinta da scarse precipitazioni e forti venti, di origine prevalentemente settentrionale, ha determinato la presenza di un manto nevoso molto esiguo e distribuito in modo molto irregolare; zone molto soleggiate o erose dal vento risultano prive di neve fino alle quote più elevate, mentre nelle zone pianeggianti o più riparate, intorno ai 2000 metri, si misurano spessori fino a 40-60 cm. Spessori più significativi sono presenti in zone di accumulo eolico o alle quote superiori ai 2500 m, specie sui settori nord-occidentali della provincia. Il manto presenta al proprio interno molti cristalli di tipo angolare, brine inglobate alternate a croste da rigelo e, in prossimità del terreno, spesso anche brina di fondo; si osservano inoltre numerose croste da vento superficiali anche molto dure. In considerazione della situazione osservata il pericolo è da considerare generalmente moderato (grado 2); tuttavia in quota, ed in genere nella pratica alpinistica e scialpinistica, vanno valutate attentamente eventuali zone di accumulo, anche se di limitate dimensioni, poiché staccabili anche con debole sovraccarico. Con il sensibile rialzo termico diurno, il manto subisce un temporaneo indebolimento e dalle zone più riscaldate, specie se rocciose o molto ripide e scivolose, saranno possibili anche alcuni scaricamenti spontanei di piccole e medie dimensioni; il continuo alternarsi di cicli di fusione e rigelo consentirà comunque un assestamento ed un consolidamento generale del manto nevoso.

Punti più pericolosi: Zone di accumulo oltre il limite boschivo e, in particolare, canali e pendii molto ripidi in prossimità di creste, conche e bruschi cambi di pendenza; durante le ore più calde del giorno, zone rocciose e pendii molto soleggiati.

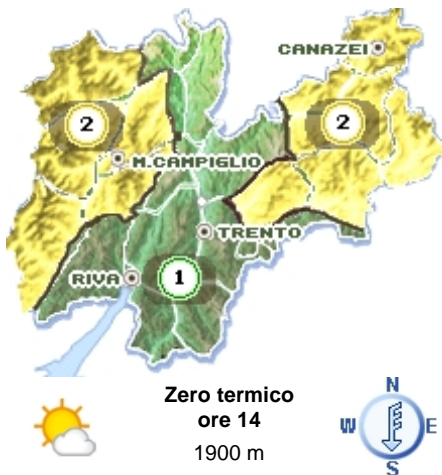
Ultima nevicata significativa 20 febbraio 2012

Ultimo episodio di vento forte 25 febbraio 2012

Previsione per i prossimi giorni

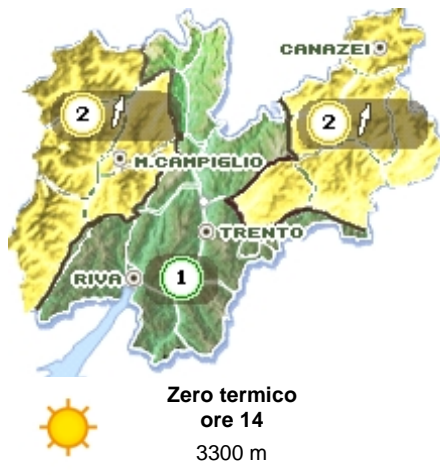
Situazione stazionaria; da mercoledì, temporaneo aumento del pericolo durante il giorno a causa del sensibile rialzo termico

martedì 28 febbraio 2012



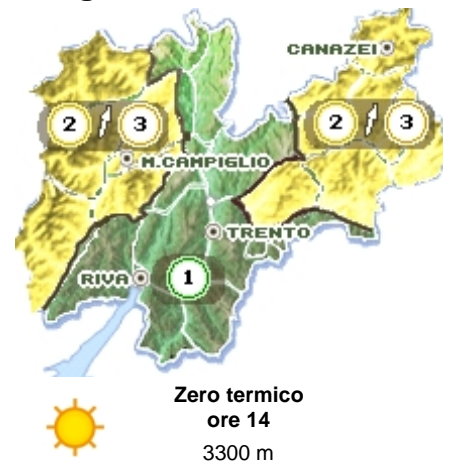
Soleggiato, con transito di nubi medio alte, specie a nord; venti moderati o forti da nord in quota, con possibilità di foehn nelle valli. Pericolo valanghe moderato, oltre i 2000 m circa

mercoledì 29 febbraio 2012



Sereno con temperature in sensibile aumento; pericolo valanghe in temporaneo aumento, fino a marcato in quota, nelle ore centrali della giornata

giovedì 1 marzo 2012



sereno o poco nuvoloso, con temperature primaverili; pericolo valanghe in temporaneo aumento, fino a marcato in quota, durante le ore centrali della giornata

Prossima emissione bollettino: Mercoledì 29 febbraio 2012

Codice previsore: MG

Indice pericolo:



Molto forte



Forte



Marcato



Moderato



Debole