



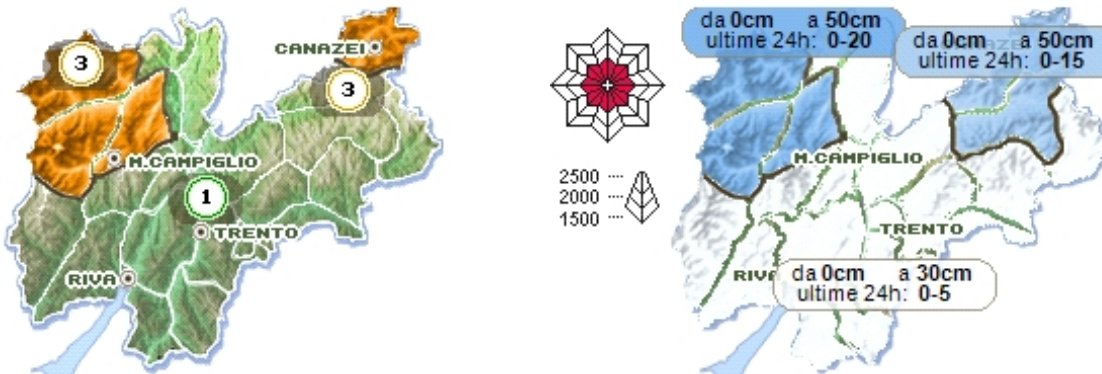
# Bollettino neve valanghe valido per la provincia di Trento



emesso lunedì 23 aprile 2012 alle ore 13:16

## Situazione di lunedì 23 aprile 2012

pericolo valanghe debole (grado 1) fino a marcato (grado 3) in alta quota (Adamello, Cevedale, Dolomiti di Brenta e Marmolada)



Le precipitazioni nevose di questi giorni, con spessori variabili di 20 - 30 cm, spesso accompagnate in quota da forti venti, non hanno mutato sostanzialmente il quadro nivologico e valanghivo generale. Nella nostra provincia, su gran parte del territorio la neve è presente con quantità poco significative. Il manto è distribuito in modo molto irregolare; sopra i 2000 metri di quota, si misurano spessori maggiori di 50 cm e solo oltre i 2500 m di quota si rilevano spessori significativi del manto nevoso, anche superiori ai 2 metri con la presenza di numerosi accumuli di neve ventata. A queste quote sui settori occidentali, dove gli spessori sono maggiori, si osservano ancora strati interni e basali formati da grani angolari e brina di fondo. La prevista precipitazione nevosa, con spessori fino a 50 cm oltre i 1500 m dovrebbe subire un veloce assestamento viste le previste temperature miti e l'alternanza dei cicli giornalieri di fusione e rigelo che favoriranno i processi di assestamento del manto nevoso. Nei prossimi giorni, comunque la neve fresca può facilmente dare origine a scaricamenti specie dai versanti più ripidi durante la giornata nei momenti di maggior rialzo termico; in quota, dove gli spessori sono maggiori vista anche la presenza di accumuli di neve ventata, sono possibili i distacchi di valanghe a lastroni soffici anche con debole sovraccarico. Generalmente il pericolo di valanghe è debole (grado 1) in aumento mercoledì in relazione all'entità della precipitazione nevosa. Sui settori occidentali dei gruppi Adamello, Cevedale e Dolomiti di Brenta e Marmolada nella parte orientale della provincia, oltre i 2500 m di quota il pericolo è marcato (grado 3). Le attività

**Punti più pericolosi:** Pendii molto ripidi, vicino alle creste, nei canali, nelle conche o in corrispondenza dei cambi di pendenza.

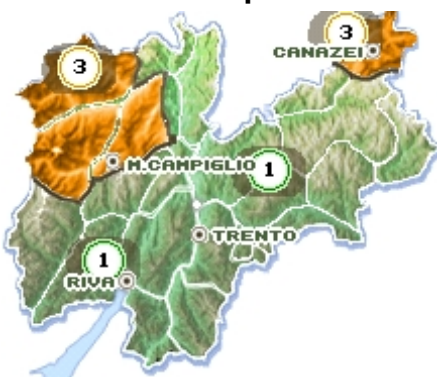
Ultima nevicata significativa 23 aprile 2012

Ultimo episodio di vento forte 21 aprile 2012

## Previsione per i prossimi giorni

Pericolo valanghe fino a marcato in quota in relazione agli spessori degli strati di neve cedevole rilevati e degli accumuli di

**martedì 24 aprile 2012**

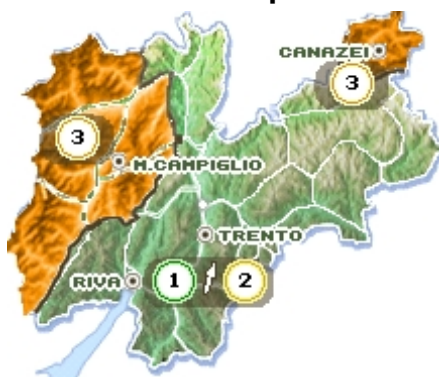


Zero termico  
ore 14  
1500 m



Al mattino precipitazioni diffuse anche a carattere temporalesco; neve oltre 1000 m circa e localmente a quote inferiori. Dal pomeriggio attenuazione delle precipitazioni e parziali schiarite. Pericolo valanghe in aumento durante la giornata in funzione degli spessori di neve fresca e del riscaldamento diurno.

**mercoledì 25 aprile 2012**



Zero termico  
ore 14  
2000 m



Parzialmente soleggiato con annuvolamenti più probabili in montagna e nelle ore centrali quando non si può del tutto escludere la possibilità di brevi rovesci. Pericolo valanghe in aumento durante la giornata in funzione degli spessori di neve fresca rilevati.

**giovedì 26 aprile 2012**



Zero termico  
ore 14  
3200 m



Molto soleggiato con temperature in aumento. Pericolo valanghe in aumento durante la giornata in funzione degli spessori di neve fresca e del rialzo termico nel corso della giornata.

Prossima emissione bollettino: mercoledì 25 aprile 2012

Codice previsore: SB

Indice pericolo:



Molto forte



Forte



Marcato



Moderato



Debole