



Bollettino neve valanghe

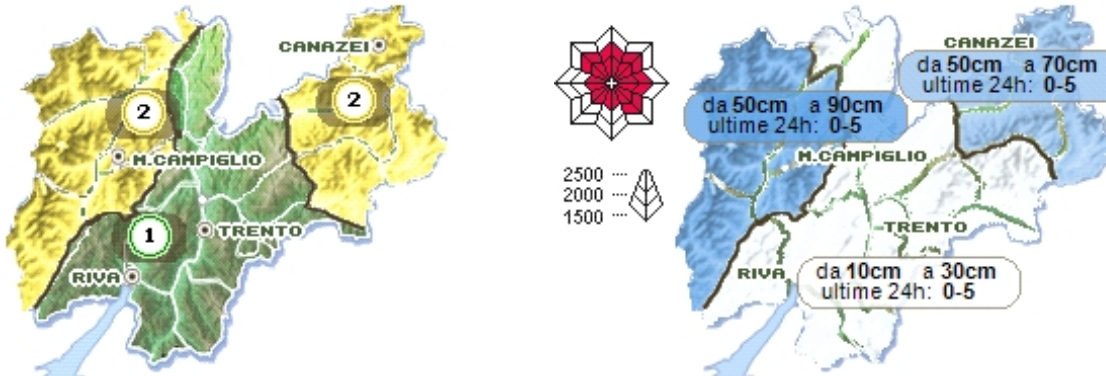
valido per la provincia di Trento

emesso lunedì 3 dicembre 2012 alle ore 15:44



Situazione di lunedì 3 dicembre 2012

pericolo 2 (moderato) oltre il limite boschivo



Nuove debolissime nevicate, accompagnate da moderato vento da nordovest e nord, si sono verificate anche nella giornata di domenica senza modificare in modo significativo il manto nevoso. Continuità di neve al suolo con valori significativi mediamente oltre i 1600-1800 m di quota; a 2000 m quantità di 40-70 cm, alle quote superiori 100-150 cm. Fino al limite boschivo il manto è formato da un unico strato di neve a debole coesione ed è caratterizzato da buona stabilità. In quota il manto è stratificato ma il consolidamento è moderatamente consolidato solo in prossimità di localizzazioni con accumuli, mentre altrove è perlopiù ben consolidato. In tale contesto non sono da aspettarsi distacchi spontanei ed eventuali distacchi provocati sono in genere possibili con forte sovraccarico, specie su pendii molto ripidi o caratterizzati da significativi accumuli eolici. Grado di pericolo 2 moderato.

Punti più pericolosi: oltre il limite boschivo, zone soggette ad accumuli eolici, come versanti sottocresta, conche, canaloni, repentini cambi di pendenza

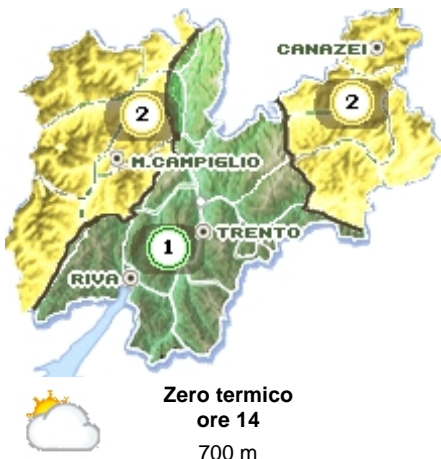
Ultima nevicata significativa 2 dicembre 2012

Ultimo episodio di vento forte 2 dicembre 2012

Previsione per i prossimi giorni

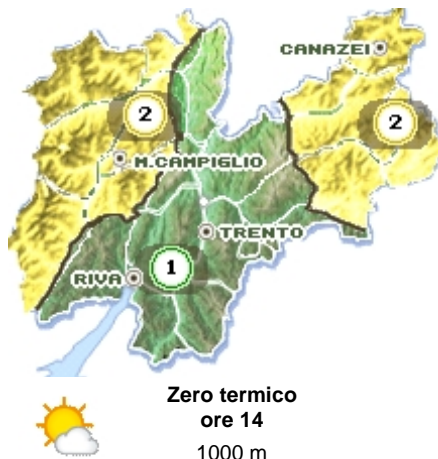
situazione stazionaria

martedì 4 dicembre 2012



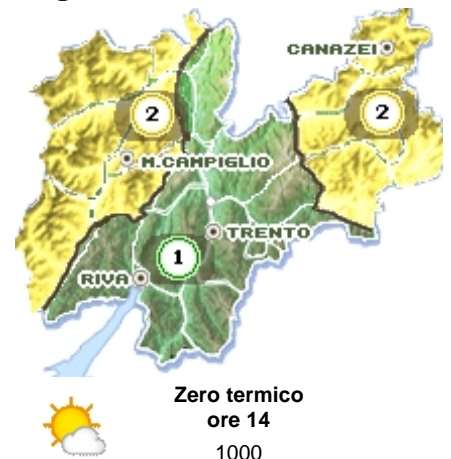
nuvoloso con probabile nevischio a NW;
pericolo valanghe invariato

mercoledì 5 dicembre 2012



soleggiato; situazione invariata

giovedì 6 dicembre 2012



molto soleggiato; pericolo valanghe invariato

Prossima emissione bollettino: Mercoledì 5 dicembre 2012

Codice previsore: GLT

Indice pericolo:



5 Molto forte



4 Forte



3 Marcato



2 Moderato



1 Debole