



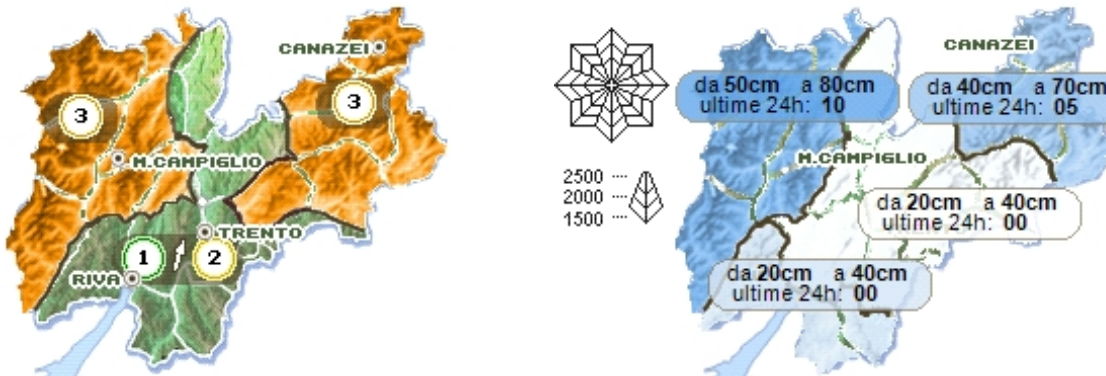
# Bollettino neve valanghe valido per la provincia di Trento



emesso mercoledì 26 dicembre 2012 alle ore 11:42

## Situazione di mercoledì 26 dicembre 2012

**Pericolo valanghe stazionario marcato (grado 3); diminuzione dell'attività valanghiva spontanea. Persiste la possibilità di distacchi provocati alle quote oltre il limite boschivo, specie in zone soggette ad accumulo eolico**



Le recenti precipitazioni nevose, con spessori di 5 - 10 cm e la pioggia hanno ulteriormente appesantito il manto nevoso caratterizzato anche in quota, almeno negli strati superficiali da grani arrotondati e forme di fusione con poca coesione. La struttura del manto nevoso risulta pertanto poco consolidata. Nei prossimi giorni la prevista escursione termica diurna e l'alternanza dei cicli di rigelo notturno e fusione nei momenti di maggior rialzo termico nel corso della giornata dovrebbero contribuire a consolidare il manto nevoso e ridurre l'attività valanghiva spontanea già in diminuzione. Oltre il limite boschivo ora si registrano spessori del manto nevoso prossimi di 70 - 80 cm e lo strato di neve superficiale si presenta a debole coesione e non sempre ben collegato agli strati sottostanti, spesso costituiti da grani poco compatti o forme di fusione a scarsa coesione. Il pericolo valanghe quindi per ora rimane marcato (grado 3) in quota o moderato (grado 2) dove la neve è presente con spessori esigui. Per ciò che concerne le valanghe provocate il distacco è possibile con debole sovraccarico soprattutto sui pendii ripidi indicati. In alcune situazioni sono da aspettarsi molte valanghe spontanee di media grandezza e, talvolta, anche grandi valanghe. Le possibilità e gli itinerari per le gite sciistiche ed escursionistiche in montagna, sono limitati ed è richiesta una grande capacità di valutazione locale del pericolo per la scelta degli itinerari e delle tempistiche delle uscite.

**Punti più pericolosi:** Per distacchi spontanei pendii molto ripidi, esposti ai quadranti meridionali, alla base delle rocce e per distacchi provocati oltre il limite boschivo nelle zone soggette ad accumuli eolici, come versanti sottocresta, conche, canaloni, bruschi cambi di pendenza.

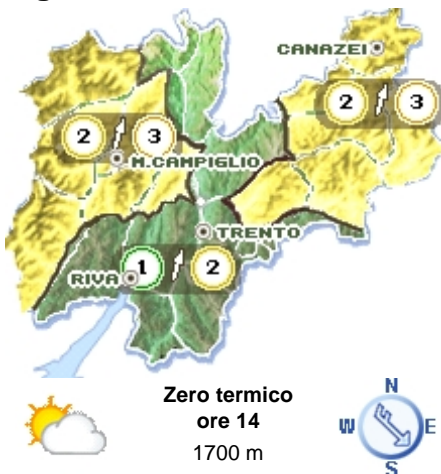
Ultima nevicata significativa 26 dicembre 2012

Ultimo episodio di vento forte 9 dicembre 2012

## Previsione per i prossimi giorni

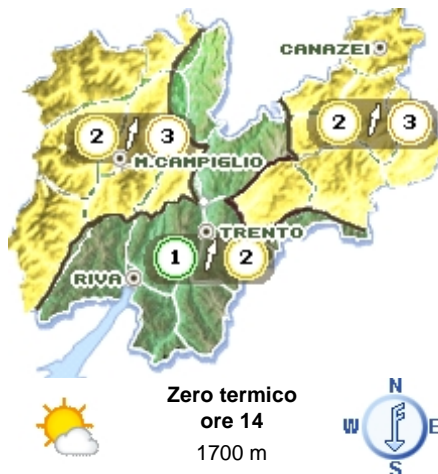
Situazione; pericolo stazionario o in diminuzione nei prossimi giorni

**giovedì 27 dicembre 2012**



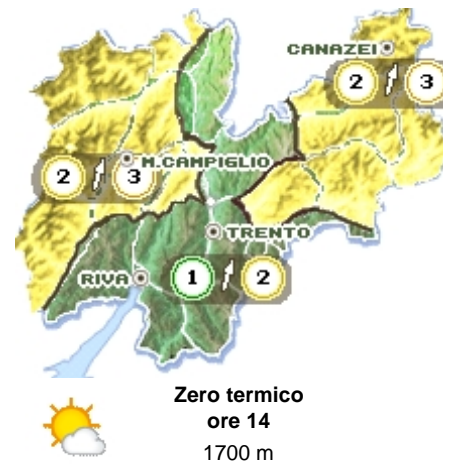
Parzialmente soleggiato, aumento della nuvolosità al pomeriggio-sera con possibili episodi di nevischio sui rilievi più settentrionali;  
Pericolo valanghe marcato (grado 3) in diminuzione

**venerdì 28 dicembre 2012**



Irregolarmente nuvoloso con possibili deboli neviccate sui rilievi più a nord e perlopiù poco nuvoloso e soleggiato a sud; al pomeriggio ampie schiarite;  
Pericolo valanghe stazionario

**sabato 29 dicembre 2012**



Soleggiato;  
Pericolo valanghe stazionario

Prossima emissione bollettino: Venerdì 28 dicembre 2012

Codice previsore: SB

Indice pericolo:



Molto forte



Forte



Marcato



Moderato



Debole